

*Huaticocha, paraíso escondido en la Amazonía sudamericana. Atrévete a conocerla.*



## **Plan de Desarrollo y Ordenamiento Territorial de la Parroquia San Vicente de Huaticocha**

2015 - 2019



**Víctor Carreño – Presidente del GAD Parroquial**



**GOBIERNO AUTÓNOMO DESCENTRALIZADO PARROQUIAL DE SAN  
VICENTE DE HUATICOCHA.**

Contenido

|                                                                                                               |    |
|---------------------------------------------------------------------------------------------------------------|----|
| <b>CAPÍTULO I</b> .....                                                                                       | 9  |
| <b>1. DIAGNÓSTICO DE COMPONENTES</b> .....                                                                    | 9  |
| <b>1.1. Componente Biofísico</b> .....                                                                        | 9  |
| 1.1.1. Relieve.....                                                                                           | 9  |
| 1.1.2. Geología.....                                                                                          | 10 |
| 1.1.3. Suelos.....                                                                                            | 11 |
| 1.1.4. Cobertura del suelo.....                                                                               | 12 |
| 1.1.5. Factores climáticos.....                                                                               | 15 |
| 1.1.6. Agua.....                                                                                              | 15 |
| 1.1.7. Ecosistemas frágiles, servicios ambientales y territorio bajo<br>conservación o manejo ambiental. .... | 16 |
| 1.1.8. Recursos naturales no renovables existentes de valor económico,<br>energético y/o ambiental. ....      | 18 |
| 1.1.9. Recursos naturales degradados o en proceso de degradación y sus<br>causas. 18                          |    |
| 1.1.10. Amenazas, vulnerabilidad y riesgos. ....                                                              | 18 |
| 1.1.11. Síntesis del componente, problemas y potencialidades .....                                            | 19 |
| <b>1.2. Componente Socio Cultural</b> .....                                                                   | 22 |
| 1.2.1. Análisis Demográfico. ....                                                                             | 22 |
| 1.2.2. Educación y Salud.....                                                                                 | 25 |
| 1.2.3. Salud.....                                                                                             | 26 |
| 1.2.4. Acceso y uso del espacio público y cultural.....                                                       | 27 |
| 1.2.5. Necesidades básicas Insatisfechas.....                                                                 | 28 |
| 1.2.6. Organización social. ....                                                                              | 28 |
| 1.2.7. Grupos étnicos.....                                                                                    | 30 |
| 1.2.8. Seguridad y convivencia ciudadana.....                                                                 | 30 |
| 1.2.9. Patrimonio cultural tangible e intangible y conocimiento ancestral.....                                | 31 |
| 1.2.10. Igualdad. ....                                                                                        | 31 |
| 1.2.11. Movimientos migratorios y vectores de movilidad humana. ....                                          | 31 |
| 1.2.12. Síntesis del componente problemas y potencialidades – Biofísico.<br>32                                |    |
| <b>1.3. Componente Económico Productivo</b> .....                                                             | 35 |
| 1.3.1. Trabajo y Empleo.....                                                                                  | 35 |
| 1.3.1.1. PEA por sexo y auto identificación étnica.....                                                       | 35 |
| 1.3.1.2. PEA por rama de actividad.....                                                                       | 36 |
| 1.3.1.3. PEA por comunidades.....                                                                             | 38 |
| 1.3.1.4. Comparación de la PEA, Provincial, Cantonal y Parroquial. ....                                       | 39 |
| 1.3.1.5. PEA por Sectores Económicos.....                                                                     | 40 |
| 1.3.1.6. Economía Popular y Solidaria. ....                                                                   | 41 |
| 1.3.1.7. Empresas o Establecimientos Económicos. ....                                                         | 42 |
| 1.3.1.8. Principales productos y servicios del Territorio. ....                                               | 42 |
| 1.3.2. Análisis de Superficie cultivada, producción, rendimiento y usos del suelo<br>44                       |    |
| 1.3.2.1. Producción Agrícola. ....                                                                            | 44 |

## **GOBIERNO AUTÓNOMO DESCENTRALIZADO PARROQUIAL DE SAN VICENTE DE HUATICOCHA.**

|                     |                                                                                         |            |
|---------------------|-----------------------------------------------------------------------------------------|------------|
| 1.3.2.2.            | Producción Pecuaria. ....                                                               | 45         |
| <b>1.3.2.3.</b>     | <b>Usos del Suelo y conflictos de uso agrario. ....</b>                                 | <b>46</b>  |
| 1.3.3.              | Otras actividades económicas de la parroquia. ....                                      | 49         |
| <b>1.3.4.</b>       | <b>Seguridad y Soberanía Alimentaria en Huaticocha.....</b>                             | <b>51</b>  |
| <b>1.3.4.1.</b>     | <b>Seguridad Alimentaria. ....</b>                                                      | <b>51</b>  |
| <b>1.3.4.2.</b>     | <b>Soberanía Alimentaria .....</b>                                                      | <b>53</b>  |
| 1.3.5.              | Financiamiento.....                                                                     | 54         |
| 1.3.6.              | Infraestructuras para el fomento productivo.....                                        | 56         |
| <b>1.3.7.</b>       | <b>Amenazas a las Infraestructuras y áreas productivas. ....</b>                        | <b>56</b>  |
| <b>1.3.8.</b>       | <b>Síntesis y Priorización de Problemas, Potencialidades y Deseos. ...</b>              | <b>57</b>  |
| <b>1.4.</b>         | <b>Asentamientos Humanos .....</b>                                                      | <b>60</b>  |
| <b>1.4.1.</b>       | <b>Red de Asentamientos Humanos parroquiales y sus relaciones con el exterior. ....</b> | <b>60</b>  |
| <b>1.5.</b>         | <b>Componente, movilidad, energía y conectividad. ....</b>                              | <b>67</b>  |
| 1.5.1.              | Acceso a servicio de telecomunicaciones.....                                            | 67         |
| 1.5.2.              | Cobertura, Potencia instalada y tipo de generación de energía. ....                     | 69         |
| 1.5.3.              | Redes viales y de transporte.....                                                       | 70         |
| 1.5.3.1.            | Redes Viales. ....                                                                      | 70         |
| 1.5.3.3.            | Medios de Transporte. ....                                                              | 78         |
| 1.5.3.4.            | Amenazas al componente movilidad, energía y conectividad.....                           | 78         |
| 1.5.3.5.            | Síntesis del componente, problemas y potencialidades.....                               | 79         |
| <b>1.6.</b>         | <b>Componente político institucional y participación ciudadana .....</b>                | <b>80</b>  |
| <b>1.6.1.</b>       | <b>Instrumentos de Planificación y ordenamiento del territorio .....</b>                | <b>80</b>  |
| 1.6.2.              | Mapeo de Actores Públicos, privados y sociedad civil. ....                              | 89         |
| <b>1.6.3.</b>       | <b>Diagnósticos y Análisis de GAD Parroquial Huaticocha. ....</b>                       | <b>94</b>  |
| 1.6.3.1.            | Análisis Organizacional del GAD Huaticocha. ....                                        | 94         |
| <b>1.6.3.1.1.</b>   | <b>Evaluación Institucional.....</b>                                                    | <b>94</b>  |
| 1.6.3.1.1.1.        | Gestión de la Planificación. ....                                                       | 94         |
| 1.6.3.1.1.2.        | Gestión del talento humano.....                                                         | 94         |
| 1.6.3.1.1.3.        | Gestión Financiera.....                                                                 | 94         |
| <b>1.6.3.1.1.4.</b> | <b>Gestión de las inversiones.....</b>                                                  | <b>95</b>  |
| 1.6.3.1.1.5.        | Gestión de Adquisiciones. ....                                                          | 95         |
| 1.6.3.1.1.6.        | Gestión por procesos. ....                                                              | 95         |
| 1.6.3.1.1.7.        | Gestión Técnica. ....                                                                   | 96         |
| 1.6.3.1.1.8.        | Indicadores de Gestión. ....                                                            | 96         |
| 1.6.3.1.2.          | Análisis de la Situación Actual. ....                                                   | 97         |
| 1.6.3.1.2.1.        | Características de los servicios que ofrece el GAD Huaticocha. ....                     | 97         |
| <b>1.6.3.1.2.2.</b> | <b>Análisis de Competitividad. ....</b>                                                 | <b>97</b>  |
| 1.6.3.1.2.3.        | Análisis de la Situación Actual del GAD Huaticocha.....                                 | 99         |
| 1.6.3.1.2.3.1.      | Macroambiente. ....                                                                     | 99         |
| 1.6.3.1.2.3.2.      | Microambiente.....                                                                      | 99         |
| <b>1.6.4.</b>       | <b>Diagnóstico y Análisis de la Participación Ciudadana.....</b>                        | <b>101</b> |
| <b>1.6.5.</b>       | <b>Síntesis del componente, problemas y potencialidades .....</b>                       | <b>102</b> |
| CAPÍTULO II.....    |                                                                                         | 103        |
| <b>2.</b>           | <b>DIAGNÓSTICO ESTRATÉGICO INTEGRADO. ....</b>                                          | <b>103</b> |

**GOBIERNO AUTÓNOMO DESCENTRALIZADO PARROQUIAL DE SAN  
VICENTE DE HUATICOCHA.**

|                   |                                                                                      |     |
|-------------------|--------------------------------------------------------------------------------------|-----|
| 2.1.              | Análisis Estratégico Territorial .....                                               | 103 |
| 2.1.1.            | Vocación Territorial según potencialidades.....                                      | 103 |
| 2.1.2.            | Vocación e Identidad Local.....                                                      | 104 |
| 2.2.              | Análisis de Problemas, Potencialidades y Deseos de los Actores por Componentes:..... | 105 |
| 2.2.1.            | Componente Biofísico.....                                                            | 105 |
| 2.2.2.            | Componente Sociocultural. ....                                                       | 106 |
| 2.2.3.            | Asentamientos Humanos.....                                                           | 107 |
| 2.2.4.            | Económico Productivo.....                                                            | 108 |
| 2.2.5.            | Movilidad, Energía y Conectividad.....                                               | 108 |
| 2.2.6.            | Político, Institucional y Participación Ciudadana.....                               | 110 |
| 2.2.7.            | Priorización de Problemas .....                                                      | 111 |
| 2.2.8.            | Árbol de problemas.....                                                              | 112 |
| 2.2.8.1.          | Árbol de problemas Componente Biofísico. ....                                        | 112 |
| 2.2.8.2.          | Árbol de problemas Componente Socio Cultural.....                                    | 113 |
| 2.2.8.3.          | Árbol de problemas Componente Asentamientos Humanos. ....                            | 114 |
| 2.2.8.4.          | Árbol de problemas Componente Económico Productivo.....                              | 115 |
| 2.2.8.5.          | Árbol de problemas Componente Movilidad Energía y Conectividad.....                  | 116 |
| 2.2.8.6.          | Árbol de problemas Componente Político Institucional y Participación Ciudadana. .... | 117 |
| 2.2.9.            | Jerarquización de Problemas.....                                                     | 118 |
| 2.2.10.           | Árbol de Objetivos.....                                                              | 122 |
| 2.2.10.1.         | Árbol de Objetivos Componente Biofísico.....                                         | 122 |
| 2.2.10.2.         | Árbol de Objetivos Componente Socio Cultural.....                                    | 123 |
| 2.2.10.3.         | Árbol de Objetivos Componente Asentamientos Humanos. ....                            | 124 |
| 2.2.10.4.         | Árbol de Objetivos Componente Económico Productivo.....                              | 125 |
| 2.2.10.5.         | Árbol de Objetivos Componente Movilidad Energía y Conectividad.....                  | 126 |
| 2.2.10.6.         | Árbol de Objetivos Componente Político Institucional y Participación Ciudadana. .... | 127 |
| 2.3.              | Formulación de Estrategias para el Desarrollo Local .....                            | 128 |
| 2.3.1.            | Estrategias: Componente Biofísico. ....                                              | 129 |
| 2.3.2.            | Estrategias: Componente Económico – Productivo. ....                                 | 130 |
| 2.3.3.            | Estrategias: Componente Socio Cultural .....                                         | 132 |
| 2.3.4.            | Estrategias: Componente Movilidad, Energía y Conectividad .....                      | 133 |
| 2.3.5.            | Estrategias: Componente Asentamientos Humanos.....                                   | 134 |
| 2.3.6.            | Estrategia; Componente: Político Institucional y Participación Humana.....           | 135 |
| 2.3.7.            | Resumen de estrategias según los componentes. ....                                   | 136 |
| CAPÍTULO III..... |                                                                                      | 137 |
| 3.                | PROPUESTA.....                                                                       | 137 |
| 3.1.              | Visión.....                                                                          | 137 |
| 3.2.              | Objetivos de Desarrollo. ....                                                        | 137 |
| 3.3.              | Objetivos Estratégicos y Acciones.....                                               | 138 |

**GOBIERNO AUTÓNOMO DESCENTRALIZADO PARROQUIAL DE SAN  
VICENTE DE HUATICOCHA.**

|                          |                                                                                                             |     |
|--------------------------|-------------------------------------------------------------------------------------------------------------|-----|
| 3.4.                     | Indicadores y Metas de Desarrollo.....                                                                      | 139 |
| 3.5.                     | Indicadores de Gestión.....                                                                                 | 141 |
| 3.6.                     | Modelo Territorial Deseado.....                                                                             | 145 |
| 3.6.1.                   | Categorías de Ordenamiento Territorial (COT).....                                                           | 146 |
| 3.7.                     | Políticas Públicas Locales.....                                                                             | 148 |
| <b>CAPÍTULO IV</b> ..... |                                                                                                             | 151 |
| 4.                       | <b>MODELO DE GESTIÓN</b> .....                                                                              | 151 |
| 4.1.                     | Estrategia de Coordinación y Articulación en Gestión del Plan de Desarrollo y Ordenamiento Territorial..... | 151 |
| 3.1.                     | <b>Proyectos</b> .....                                                                                      | 157 |
| 3.2.                     | Agenda Regulatoria.....                                                                                     | 160 |
| 3.3.                     | <b>Estrategias de Participación Ciudadana en Huaticochoa</b> .....                                          | 162 |
| 3.3.1.                   | Mecanismos de Participación Ciudadana Parroquial.....                                                       | 162 |
| 3.3.2.                   | Sistema de Participación Ciudadana.....                                                                     | 162 |
| 3.3.3.                   | Momentos de la Incidencia Ciudadana.....                                                                    | 163 |
| 3.3.3.1.                 | Planificación Participativa en Huaticochoa.....                                                             | 163 |
| 3.3.3.2.                 | <b>Presupuestación Participativa Territorial por Resultados</b> .....                                       | 163 |
| 3.3.4.                   | <b>Control Social</b> .....                                                                                 | 164 |
| 3.4.                     | Estrategias, Metodología e Instrumentos de Monitoreo y Evaluación.....                                      | 165 |
| 3.5.1.                   | Línea de Base y Sistema de Control.....                                                                     | 165 |
| 3.5.2.                   | Evaluación Ex – Ante de proyectos de Inversión.....                                                         | 170 |
| 3.5.3.                   | Programar el Monitoreo y la Evaluación Ex – Post.....                                                       | 172 |
| 3.5.4.                   | Monitoreo.....                                                                                              | 174 |
| 3.5.5.                   | Los indicadores a ser utilizados.....                                                                       | 175 |
| 3.5.6.                   | Los Instrumentos para capturar la información.....                                                          | 178 |
| 3.5.7.                   | <b>Análisis de resultados</b> .....                                                                         | 182 |
| 3.6.                     | <b>Sistema de Gestión por Resultados (GpR)</b> .....                                                        | 182 |
| 3.6.1.                   | Tablero de Control de Gestión (TCG).....                                                                    | 183 |

# GOBIERNO AUTÓNOMO DESCENTRALIZADO PARROQUIAL DE SAN VICENTE DE HUATICOCHA.

## LISTADO DE TABLAS

|                                                                                                                                      |           |
|--------------------------------------------------------------------------------------------------------------------------------------|-----------|
| Tabla 1 Ejemplo de Matriz para descripción de unidades geomorfológicas .....                                                         | 9         |
| Tabla 2 Matriz para procesos geodinámicas.....                                                                                       | 11        |
| Tabla 3 Tipos de suelos, áreas y porcentaje.....                                                                                     | 11        |
| Tabla 4 Descripción de suelos de acuerdo a la USDA .....                                                                             | 12        |
| Tabla 5 Usos del suelo en cantidad por rubro y porcentaje .....                                                                      | 14        |
| Tabla 6 Matriz para descripción de variables climáticas.....                                                                         | 15        |
| Tabla 7 Ejemplo de Matriz para ecosistemas.....                                                                                      | 16        |
| Tabla 8 Principales servicios ambientales que proporcionan los ecosistemas .....                                                     | 16        |
| Tabla 9 Matriz para descripción de potenciales ecosistemas para servicios ambientales .....                                          | 17        |
| Tabla 10 Ejemplo de Matriz para descripción de recursos no renovables existentes de valor económico, energético y/o ambiental.....   | 18        |
| Tabla 11 Ejemplo de Matriz para descripción de amenazas naturales y antrópicas .....                                                 | 18        |
| Tabla 12 Ejemplo de Matriz para priorización de potencialidades y problemas .....                                                    | 19        |
| Tabla 13 Empleo y Oferta laboral.....                                                                                                | 24        |
| Tabla 14. PEA de Huaticocha.....                                                                                                     | 35        |
| Tabla 15. Matriz para descripción de variable Principales actividades productivas del territorio según participación en la PEA. .... | 36        |
| Tabla 16 PEA por Comunidades de San Vicente de Huaticocha .....                                                                      | 38        |
| <b>Tabla 17 Matriz para descripción de la variable relación de los sectores económicos con la PEA.....</b>                           | <b>40</b> |
| Tabla 18. Locales prestadores de servicios de comercio y turismo .....                                                               | 43        |
| Tabla 19 Rubros agrícolas en Hectáreas y por comunidad .....                                                                         | 44        |
| Tabla 20 Categoría de Bovinos y Existencias Parroquiales.....                                                                        | 45        |
| Tabla 21 Categoría de Cerdos y Existencias. ....                                                                                     | 46        |
| Tabla 22 Existencia de Aves de Corral en Comunidades.....                                                                            | 46        |
| Tabla 23 Usos del suelo en cantidad por rubro y porcentaje .....                                                                     | 48        |
| Tabla 24 Clasificación de Atractivos Turísticos de Huaticocha.....                                                                   | 49        |
| Tabla 25 Matriz descriptiva de la actividad del Turismo .....                                                                        | 51        |
| Tabla 26 Entidades Financieras con cobertura en Huaticocha.....                                                                      | 54        |
| Tabla 27 Matriz de Problemas, Potencialidades y Deseos – Económico Productivo....                                                    | 57        |
| <i>Tabla 28 Equipamientos.....</i>                                                                                                   | <i>61</i> |
| Tabla 29 Matriz para descripción de servicios de acceso y cobertura a servicios en telecomunicaciones.....                           | 67        |
| Tabla 30 Cobertura de Energía Eléctrica.....                                                                                         | 69        |
| Tabla 31 Matriz para descripción de la variable potencia instalada y tipo de generación de energía. ....                             | 69        |
| Tabla 32 Tipología de Vías .....                                                                                                     | 72        |
| Tabla 33 Vías y Conectividad – Parroquia Huaticocha.....                                                                             | 73        |
| Tabla 34 Estado de las vías.....                                                                                                     | 74        |
| Tabla 35 Nombre del Puente y tipo de estructura .....                                                                                | 75        |
| Tabla 36 Tipo de Tablero. ....                                                                                                       | 76        |

**GOBIERNO AUTÓNOMO DESCENTRALIZADO PARROQUIAL DE SAN  
VICENTE DE HUATICOCHA.**

|                                                                                                                   |     |
|-------------------------------------------------------------------------------------------------------------------|-----|
| Tabla 37 Estado de los puentes.....                                                                               | 76  |
| Tabla 38 Sistema de transporte. ....                                                                              | 77  |
| Tabla 39 Distancias intra comunidades en Huaticochoa. ....                                                        | 78  |
| Tabla 40 Identificación de Compañías de Transporte de pasajeros .....                                             | 78  |
| Tabla 41 Matriz de Problemas, potencialidades y Deseos.....                                                       | 79  |
| Tabla 42 Matriz de mecanismos de Articulación de GAD Cantonal en donde el GAD<br>Parroquial tiene injerencia..... | 87  |
| Tabla 43 Gestión de las Inversiones. ....                                                                         | 95  |
| Tabla 44 Indicadores de Gestión .....                                                                             | 96  |
| Tabla 451 Vocación Territorial de Huaticochoa. ....                                                               | 103 |
| Tabla 48. Problemas, Potencialidades y Deseos. - Componente Asentamientos<br>Humanos.....                         | 107 |
| Tabla 61. Resumen de Estrategias según componentes. ....                                                          | 136 |
| Tabla 67 Indicadores de Gestión - Productos (continuación). ....                                                  | 144 |
| Tabla 79. Matriz de Proyectos (continuación). ....                                                                | 158 |
| Tabla 80. Matriz de Proyectos (continuación). ....                                                                | 159 |
| Tabla 91. Matriz de Monitoreo.....                                                                                | 180 |

**GOBIERNO AUTÓNOMO DESCENTRALIZADO PARROQUIAL DE SAN VICENTE DE HUATICOCHA.**

***LISTADO DE MAPAS***

|                                                           |     |
|-----------------------------------------------------------|-----|
| Mapa: 1 Relieve.....                                      | 10  |
| Mapa: 2 Cobertura del Suelo .....                         | 13  |
| Mapa: 3 Ecosistemas.....                                  | 17  |
| Mapa: 4 Síntesis del Componente Biofísico .....           | 21  |
| Mapa: 5 Uso Actual del Suelo y Conflictos .....           | 47  |
| Mapa: 6 Infraestructuras para el Fomento Productivo ..... | 56  |
| Mapa: 7 Síntesis de Componente Económico .....            | 59  |
| Mapa: 8 Cobertura Medios de Comunicación .....            | 68  |
| Mapa: 9 Vialidad de la Parroquia Huaticochoa .....        | 70  |
| Mapa: 10 Modelo Territorial Deseado .....                 | 145 |

***LISTADO DE IMÁGENES***

|                                                                                                |     |
|------------------------------------------------------------------------------------------------|-----|
| Imagen 1. Riqueza Natural (Río Huataraco) .....                                                | 104 |
| Imagen 2 Taller de Priorización de Problemas – Comunidad Kichwa Paushiyacu del Río Pucuno..... | 111 |
| Imagen 3. Cultivos, Participación, Vocación y Producción.....                                  | 131 |

***LISTADO DE ILUSTRACIONES***

|                                                                         |    |
|-------------------------------------------------------------------------|----|
| Ilustración 1 Relación del GAD con actores sociales territoriales ..... | 93 |
|-------------------------------------------------------------------------|----|

**GOBIERNO AUTÓNOMO DESCENTRALIZADO PARROQUIAL DE SAN  
VICENTE DE HUATICOCHA.**

*LISTADO DE ESQUEMAS*

|                                                                                                     |            |
|-----------------------------------------------------------------------------------------------------|------------|
| Esquema 13: Vocación e Identidad de Huaticocha .....                                                | 104        |
| Esquema 1 Árbol de Problemas componente Biofísico .....                                             | 112        |
| Esquema 2 Árbol de Problemas componente Sociocultural .....                                         | 113        |
| Esquema 3 Árbol de Problemas componente Asentamientos Humanos.....                                  | 114        |
| Esquema 4 Árbol de Problemas componente Económico Productivo.....                                   | 115        |
| Esquema 5 Árbol de Problemas componente Movilidad, Energía y Conectividad.....                      | 116        |
| Esquema 6 Árbol de Problemas componente: Político, Institucional y Participación<br>Ciudadana ..... | 117        |
| Esquema 7. Árbol de Objetivos Componente Biofísico .....                                            | 122        |
| Esquema 8 Árbol de Objetivos Componente Sociocultural .....                                         | 123        |
| Esquema 9. Árbol de Objetivos Componente Asentamientos Humanos .....                                | 124        |
| Esquema 10. Árbol de Objetivos Componente Económico Productivo .....                                | 125        |
| Esquema 11. Árbol de Objetivos Componente Movilidad, Energía y Conectividad.....                    | 126        |
| Esquema 12 Árbol de Objetivos Componente Político, Institucional y Participación<br>Ciudadana ..... | 127        |
| Esquema 1 Árbol de Objetivos de Desarrollo.....                                                     | 137        |
| <b>Esquema 2 Árbol de Objetivos Estratégicos y Acciones .....</b>                                   | <b>138</b> |
| Esquema 3 Vinculación Propuesta y Modelo de Gestión .....                                           | 151        |
| Esquema 4 Cadena de Resultados para evaluación .....                                                | 165        |
| Esquema 5. Organización del GpR .....                                                               | 184        |
| Esquema 6. Tablero de Control a Implementar. ....                                                   | 185        |

**GOBIERNO AUTÓNOMO DESCENTRALIZADO PARROQUIAL DE SAN VICENTE DE HUATICOCHA.**

**CAPÍTULO I**

**1. DIAGNÓSTICO DE COMPONENTES.**

**1.1. Componente Biofísico.**

**1.1.1. Relieve.**

Huaticocha es una parroquia se halla localizada en la región amazónica, en donde se puede diferenciar grandes paisajes, la cordillera Oriental o Real, la zona subandina y la cuenca amazónica. Cada gran paisaje está dividido en paisajes y estos a la vez en formas del relieve. Este paisaje se localiza en la parte occidental y se presenta con una forma alargada; la vertiente de la Cordillera Real forma una gran barrera montañosa con dirección NE-SO que alcanza alturas de 2700 m, cuyas vertientes son muy abruptas y van perdiendo altura hacia la Amazonía; sus formas de relieve en general son montañosas de fuertes desniveles con cimas agudas y pendientes dominantes mayores a 70%.

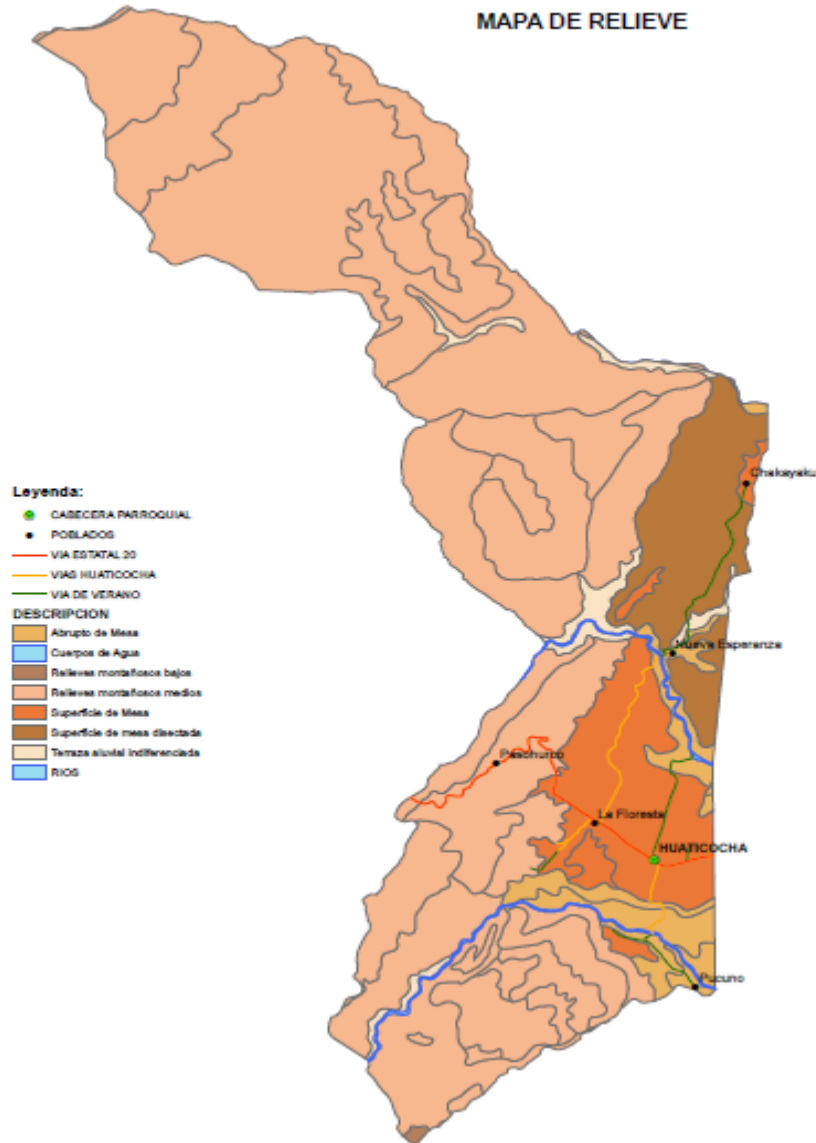
Los ríos se van abriendo camino en esta parte con la formación de gargantas profundas que permiten el afloramiento de rocas. Paisaje: Vertiente Andina Alta  
Forma de Relieve: Relieves Volcánicos y derrames lávicos (Rma, Rmm) Las formas de relieve están directamente relacionadas con la formación de volcanes, como el Sumaco, los cuales han presentado diversos episodios de erupciones que han dado lugar a varios derrames de lava así como proyecciones piroclásticas. Su relieve es muy irregular con vertientes fuertes a medias y pendientes mayores a 50%. Como lo indica el mapa N° 2 Fuente MAE- 2012.

**Tabla 1** Ejemplo de Matriz para descripción de unidades geomorfológicas

| <b>Relieve</b>             | <b>Localización</b>                 | <b>Pendiente y altura predominante (%)</b>             | <b>Actividades</b>                                                                                         |
|----------------------------|-------------------------------------|--------------------------------------------------------|------------------------------------------------------------------------------------------------------------|
| Relieves montañosos medios | Sector Pasohurco, Nuevo Bolívar     | 1200 – 1400 msnm y pendientes mayores al 30%           | Presencia de ganado vacuno en zonas de pendiente. Los cultivos realizados son: Caña de azúcar, naranjilla. |
| Relieve Montañoso bajo     | Zonas de Chakayacu, Nueva Esperanza | Comprendido entre 900 – 1199 msnm y pendientes del 20% | En estas zonas se cultivan maíz, yuca, plátano, café y cacao. La explotación ganadera es muy importante.   |

# GOBIERNO AUTÓNOMO DESCENTRALIZADO PARROQUIAL DE SAN VICENTE DE HUATICOCHA.

Mapa: 1 Relieve



Fuente: PDOT-GAD Loreto 2015.

Elaborado: Equipo Técnico.

## 1.1.2. Geología.

Constituyen formaciones de origen volcánico, por hallarse en las estribaciones de la cordillera de los Andes, lo que ha dado lugar a suelos sueltos, profundos y arcillosos, pero con fertilidad de baja a media, poco aptos para la agricultura por

**GOBIERNO AUTÓNOMO DESCENTRALIZADO PARROQUIAL DE SAN VICENTE DE HUATICOCHA.**

lo que se uso debe ser principalmente el de conservación y protección, existen tipos de formaciones geológicas, con dominancia de arcillas y areniscas meteorizadas; que generan suelos zonales sueltos, profundos, arcillosos y con baja fertilidad, actualmente ocupados por vegetación natural y cultivos asociados y pastos.

**Tabla 2 Matriz para procesos geodinámicas.**

| <b>Alerta</b>              | <b>Ubicación</b> | <b>Afectaciones principales</b>                                                                              | <b>Descripción</b>                                                                                        |
|----------------------------|------------------|--------------------------------------------------------------------------------------------------------------|-----------------------------------------------------------------------------------------------------------|
| <b>Movimientos en masa</b> | Pasohurco        | En el ingreso a Pasohurco existen frecuentes derrumbos en la carretera al igual que hundimientos de las vías | Carreteras con costos elevados en el mantenimiento vial, así como constantes deslizamientos sobre la vía. |

Elaborado: Equipo Consultor 2015.

**1.1.3. Suelos.**

La composición geológica de la Parroquia demuestra que es un sistema frágil, y la altísima presión sobre las tierras para el uso agropecuario en los límites, llevara a la parroquia a estar cubiertas por pastizales, cultivos, esto asociado con la inadecuada utilización del uso del suelo tendera a la aceleración de la erosión y degradación de los suelos, ocasionando la disminución en la producción agropecuaria, y la ampliación de la frontera ocasionara la pérdida de flora y fauna silvestre.

El 75,25 % de los suelos corresponden a los de tipo Andept, y el 12,64 % son de tipo Tropept que son del grupo de los inceptisoles, con pocas materias orgánicas pero aptas para agricultura con prácticas adecuadas de manejo.

Disponen de planicies aluviales y pendientes estabilizadas.

**Tabla 3 Tipos de suelos, áreas y porcentaje.**

| <b>Tipo de suelos</b> | <b>Hectáreas</b> | <b>Porcentaje</b> |
|-----------------------|------------------|-------------------|
| Andept                | 14398,1          | 75%               |
| Tropept               | 2418,5           | 13%               |
| Afloramientos Rocosos | 2296,0           | 12%               |
| <b>Total</b>          | <b>19.134</b>    | <b>100%</b>       |

Elaborado: Equipo Consultor 2015.

## GOBIERNO AUTÓNOMO DESCENTRALIZADO PARROQUIAL DE SAN VICENTE DE HUATICOCHA.

De acuerdo a la característica de los suelos en Huaticochoa se cuenta con suelos de las Clases: VI, VII y VIII, se indica su descripción en el cuadro siguiente:

**Tabla 4 Descripción de suelos de acuerdo a la USDA**

| <b>Características de los suelos</b>            | <b>Descripción</b>                                                                                                                                                                                                   | <b>Extensión</b> | <b>% del territorio parroquial</b> |
|-------------------------------------------------|----------------------------------------------------------------------------------------------------------------------------------------------------------------------------------------------------------------------|------------------|------------------------------------|
| <b>Clase VI</b>                                 | Suelos con limitaciones severas que los hacen no aptos para su aprovechamiento bajo cultivos, pero que pueden ser utilizados en la producción de pastos, árboles o vida silvestre o cultivos especiales en cobertura | 250              | 1,3%                               |
| <b>Clase VII</b>                                | Suelos con limitaciones muy severas que los hacen no aptos para cultivos y restringen su uso a la producción de pastos o árboles o vida silvestre.                                                                   | 119              | 0,6%                               |
| <b>Clase VIII</b>                               | Suelos con limitaciones tales que únicamente pueden ser utilizados para recreación o vida silvestre o abastecimiento de agua o propósitos estéticos.                                                                 | 282,235          | 1,5%                               |
| <b>Total Suelo fuera de zona de protección.</b> |                                                                                                                                                                                                                      | <b>651,006</b>   | <b>3,4%</b>                        |

Según los datos alcanzados se determina que: los suelos dentro de las clases VI – VIII tienen una extensión de 651,001 hectáreas que corresponde al 3,4% del territorio parroquial. Se toma en cuenta esta consideración por cuanto el resto del territorio está dentro de la zona con estatus legal de protección.

### 1.1.4. Cobertura del suelo

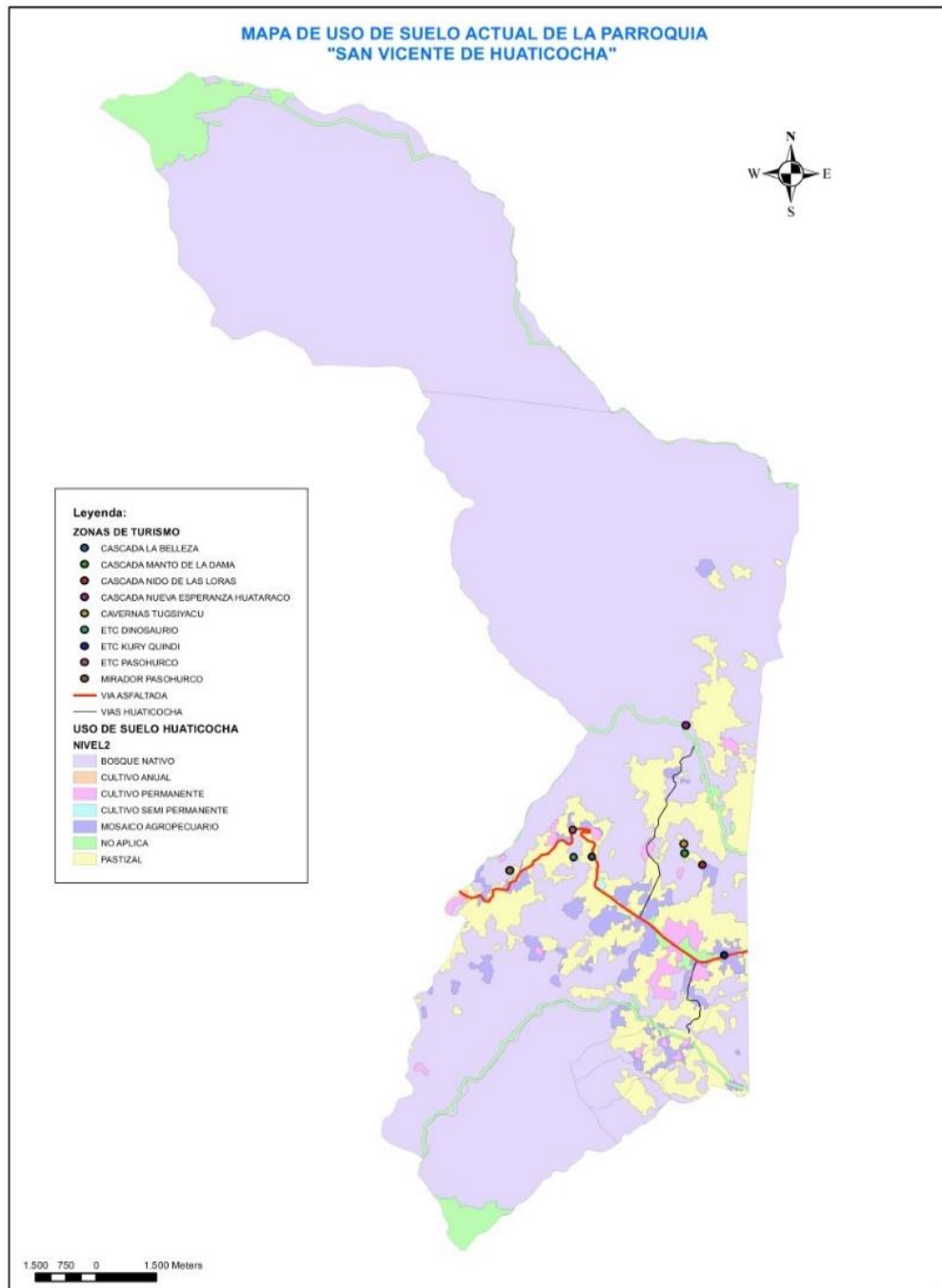
El suelo de la Parroquia San Vicente de Huaticochoa está cubierto en su mayoría por bosque nativo que conserva intacto su riqueza natural, una buena parte la lo cubren los pastizales los cuales ejercen presión sobre el bosque por el aumento de la frontera agrícola. Los cultivos perennes conformados por el cacao, café, cítricos ocupan una extensión considerable. Los cultivos anuales o transitorios

## GOBIERNO AUTÓNOMO DESCENTRALIZADO PARROQUIAL DE SAN VICENTE DE HUATICOCHA.

lo integran los de maíz amarillo y la naranjilla, los de tipo semiperennes lo ocupan la caña de azúcar. Los cultivos de tipo integral o mosaico agropecuario corresponden a las chacras cultivadas por las familias kichwas asentadas en este territorio.

De acuerdo al mapa anterior se puede deducir que las áreas que corresponden al uso del suelo es la siguiente:

**Mapa: 2 Cobertura del Suelo**



Elaborado: Equipo Consultor-2015.

**GOBIERNO AUTÓNOMO DESCENTRALIZADO PARROQUIAL DE SAN VICENTE DE HUATICOCHA.**

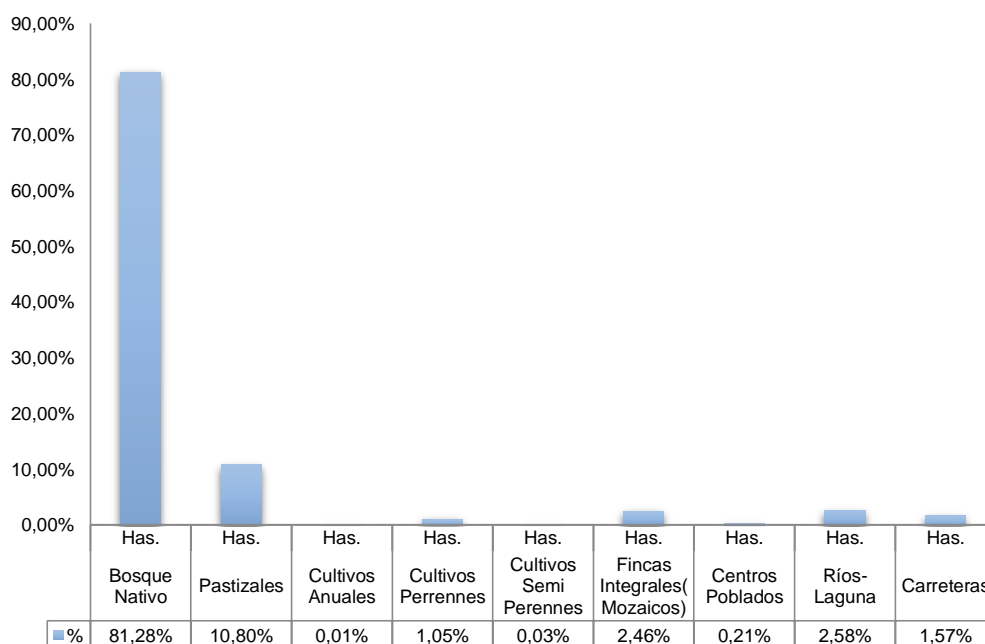
Según la ocupación del suelo por cultivos, carreteras, ríos, pastizales y entre otros la distribución en hectáreas y porcentaje presenta los valores siguientes:

**Tabla 5 Usos del suelo en cantidad por rubro y porcentaje**

| <b>Uso del Suelo</b>        | <b>UM</b> | <b>Cantidad</b> | <b>%</b>    |
|-----------------------------|-----------|-----------------|-------------|
| Bosque Nativo               | Has.      | 15.553          | 81,28%      |
| Pastizales                  | Has.      | 2.067           | 10,80%      |
| Cultivos Anuales            | Has.      | 3               | 0,01%       |
| Cultivos Perennes           | Has.      | 202             | 1,05%       |
| Cultivos Semi Perennes      | Has.      | 6               | 0,03%       |
| Fincas Integrales(Mosaicos) | Has.      | 470             | 2,46%       |
| Centros Poblados            | Has.      | 40              | 0,21%       |
| Ríos-Laguna                 | Has.      | 493             | 2,58%       |
| Carreteras                  | Has.      | 300             | 1,57%       |
| <b>Total</b>                |           | <b>19.134</b>   | <b>100%</b> |

Elaborado: Equipo Consultor-2015.

**Gráfico 1 Uso del suelo en %**



Elaborado: Equipo Consultor-2015.

Se puede mirar en la gráfica anterior que el 81,28% del territorio está cubierto de bosque, el 10,80% del territorio está cubierto de pastizales, el 2,46% del suelo está cubierto por cultivos que forman un mosaico y corresponde a las chacras

## GOBIERNO AUTÓNOMO DESCENTRALIZADO PARROQUIAL DE SAN VICENTE DE HUATICOCHA.

de los habitantes Kichwas, el 1,05% del suelo está utilizado en cultivos perennes como el cacao, café, cítricos; en cultivo semi perennes como la caña de azúcar, plátano esta utilizado el 0,03%; en cultivos anuales como el maíz y arroz se cubre el 0,01%.

En suelo ocupado por centros poblados cubre el 0,21% del territorio, los ríos y lagunas cubren una extensión de 2,58%; y en carreteras y caminos vecinales tenemos el 1,57% del territorio parroquial de Huaticochoa.

### 1.1.5. Factores climáticos

En ésta sección se describirán las principales características climáticas como: períodos de lluvia, sequía, temperatura.

**Tabla 6** Matriz para descripción de variables climáticas

| Variable        | Descripción                                                                                                                                                                                                                               |
|-----------------|-------------------------------------------------------------------------------------------------------------------------------------------------------------------------------------------------------------------------------------------|
| Precipitación   | 3000- 4000 mm                                                                                                                                                                                                                             |
| Temperatura     | 25°C                                                                                                                                                                                                                                      |
| Piso climáticos | En Huaticochoa existen dos pisos climáticos: el primero que va desde los 900 a 1100 msnm en donde se cultiva: maíz, yuca, plátano. El segundo sobre los 1100 msnm, en estas áreas existen vastos terrenos con pastizales y bosque nativo. |
| Humedad         | 85% a 95%                                                                                                                                                                                                                                 |

### 1.1.6. Agua

El uso actual y principal del agua dentro de la parroquia, es el uso doméstico. Sin embargo, en general no se dispone de sistemas óptimos y las coberturas son muy limitadas. La satisfacción de la demanda actual y futura de agua para consumo humano en los centros poblado, tiene limitaciones no por la cantidad disponible del recurso, sino por la falta de estudios adecuados para identificar las fuentes, o por la carencia de infraestructura de captación, conducción, tratamiento, reserva y distribución, que impide brindar un servicio de calidad a la población.

#### 1.1.6.1. Microcuencas.

La parroquia San Vicente de Huaticochoa cuenta con significativas fuentes hídricas, distribuidas de la siguiente manera: el 38,65 % corresponde al río Chakayacu; el 36,21 % al río Huataracu y el 25,08 % al río Pucuno. El manejo de estas microcuencas es de gran importancia, la mayoría de las comunidades utilizan el agua de estas fuentes para consumo humano.

**GOBIERNO AUTÓNOMO DESCENTRALIZADO PARROQUIAL DE SAN VICENTE DE HUATICOCHA.**

**1.1.7. Ecosistemas frágiles, servicios ambientales y territorio bajo conservación o manejo ambiental.**

Dentro de la parroquia Huaticocha tenemos ecosistemas muy frágiles en un alto porcentaje y zonas boscosas para servicios ambientales.

**Tabla 7** Ejemplo de Matriz para ecosistemas

| <b>Ecosistema</b>                                                                  | <b>Extensión en Hectáreas</b> | <b>Intervención Humana</b> | <b>Amenazas</b>       | <b>Prioridad de conservación</b> |
|------------------------------------------------------------------------------------|-------------------------------|----------------------------|-----------------------|----------------------------------|
| Bosque siempre verde piemontano                                                    | 3400                          | 10%                        | Formación de potreros | Alta                             |
| Bosque siempre verde montano                                                       | 2716                          | 15%                        | Formación de potreros | Alta                             |
| Bosque siempre verde montano bajo de Galeras.                                      | 1096                          | 15%                        | Formación de potreros | Alta                             |
| Bosque siempreverde piemontano de Galeras.                                         | 1500                          | 20%                        | Formación de potreros | Alta                             |
| Bosque siempreverde montano bajo del norte de la cordillera oriental de los andes. | 10421,714                     | 10                         | Formación de potreros | Alta                             |

**Tabla 8** Principales servicios ambientales que proporcionan los ecosistemas

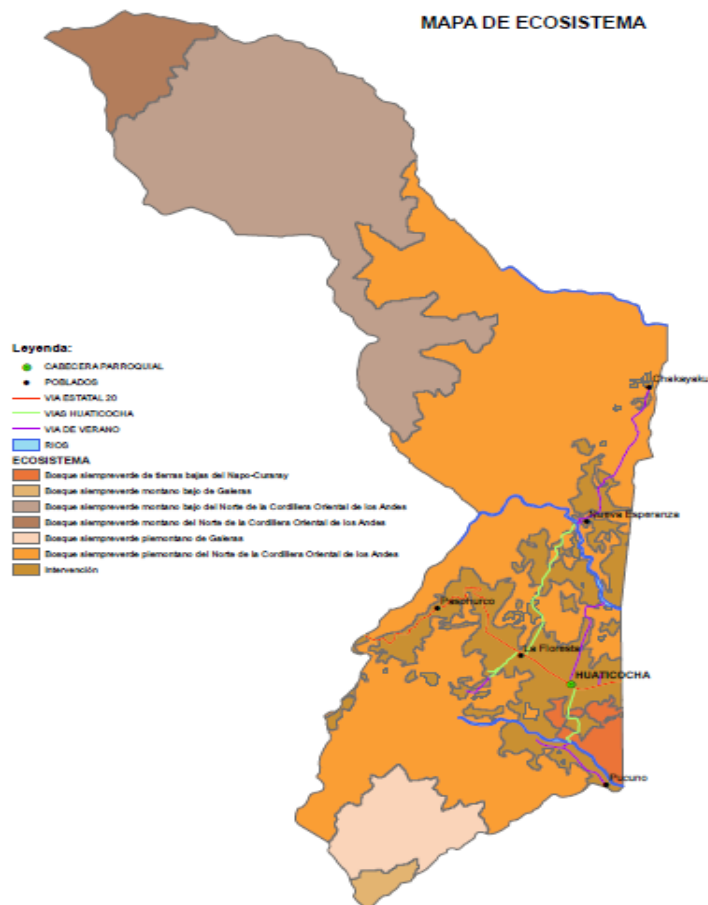
| <b>Servicios de Soporte</b> | <b>Servicio de provisión</b> | <b>Servicios de regulación del ecosistema</b> | <b>Servicios culturales</b>        |
|-----------------------------|------------------------------|-----------------------------------------------|------------------------------------|
| Biodiversidad               | Alimento                     | Regulación de emisiones                       | Belleza escénica                   |
| Ciclo de nutrientes         | Materias Primas              | Regulación del clima                          | Recreación                         |
| Formación de suelo          | Recursos Genéticos           | Prevención de disturbios                      | Información cultural y artística   |
| Producción primaria         | Recursos Medicinales         | Regulación de agua                            | Información espiritual e histórica |
| Polinización                | Recursos Ornamentales        | Provisión de agua                             | Ciencia y educación                |
| Control Biológico           |                              | Tratamiento de desechos                       |                                    |

**GOBIERNO AUTÓNOMO DESCENTRALIZADO PARROQUIAL DE SAN VICENTE DE HUATICOCHA.**

**Tabla 9 Matriz para descripción de potenciales ecosistemas para servicios ambientales**

| <b>Ecosistema</b>                                                                  | <b>Servicios Ambientales</b> | <b>Destinados a</b> |
|------------------------------------------------------------------------------------|------------------------------|---------------------|
| Bosque siempre verde piemontano                                                    | Servicio de provisión        | Turismo Comunitario |
| Bosque siempre verde montano                                                       | Servicio de provisión        | Turismo Comunitario |
| Bosque siempre verde montano bajo de Galeras.                                      | Servicio de provisión        | Turismo Comunitario |
| Bosque siempreverde piemontano de Galeras.                                         | Servicio de provisión        | Turismo Comunitario |
| Bosque siempreverde montano bajo del norte de la cordillera oriental de los andes. | Servicio de provisión        | Turismo Comunitario |
| Bosque siempre verde                                                               | Servicio de provisión        | Turismo Comunitario |

**Mapa: 3 Ecosistemas**



Fuente: MAE, 2015

**GOBIERNO AUTÓNOMO DESCENTRALIZADO PARROQUIAL DE SAN VICENTE DE HUATICOCHA.**

**1.1.8. Recursos naturales no renovables existentes de valor económico, energético y/o ambiental.**

En Huaticocha existen recursos y se lo describe en la tabla siguiente:

**Tabla 10** Ejemplo de Matriz para descripción de recursos no renovables existentes de valor económico, energético y/o ambiental

| Recurso                    | Descripción | Tipo de infraestructura | Número de Concesiones | Superficie ocupada | Observaciones |
|----------------------------|-------------|-------------------------|-----------------------|--------------------|---------------|
| Metálico                   | Oro         |                         |                       | No definida        |               |
| No metálico                |             |                         |                       |                    |               |
| Materiales de Construcción |             |                         |                       |                    |               |
| Libre Aprovechamiento      |             |                         |                       |                    |               |
| Combustibles fósiles       |             |                         |                       |                    |               |

**1.1.9. Recursos naturales degradados o en proceso de degradación y sus causas.**

Se describen los recursos que están siendo objeto de degradación.

Tabla de Matriz para descripción de recursos naturales bajo presión o degradados

| Recurso | Descripción del recurso bajo presión | Causa de degradación | Nivel de afectación |
|---------|--------------------------------------|----------------------|---------------------|
| Flora   | Bosque                               | Deforestación        | Alto                |
| Fauna   |                                      | Caza indiscriminada  | Medio               |
| Agua    | microcuenca                          | deforestación        | Alto                |
| Aire    |                                      |                      | Bajo                |

**1.1.10. Amenazas, vulnerabilidad y riesgos.**

**Tabla 11** Ejemplo de Matriz para descripción de amenazas naturales y antrópicas

| Amenazas Naturales  | Ubicación          | Ocurrencia |
|---------------------|--------------------|------------|
| Volcánica           | Este del GAD       | Baja       |
| Amenazas antrópicas | Todo el territorio | Alta.      |
| Tala                | Todo el territorio | Alta.      |
| Caza                | Todo el territorio | Alta.      |
| Erosión             | Todo el territorio | Alta.      |
| Contaminación       | Todo el territorio | Alta.      |

## GOBIERNO AUTÓNOMO DESCENTRALIZADO PARROQUIAL DE SAN VICENTE DE HUATICOCHA.

### 1.1.11. Síntesis del componente, problemas y potencialidades

A continuación, se describen los problemas potencialidades y deseos.

**Tabla 12** Ejemplo de Matriz para priorización de potencialidades y problemas

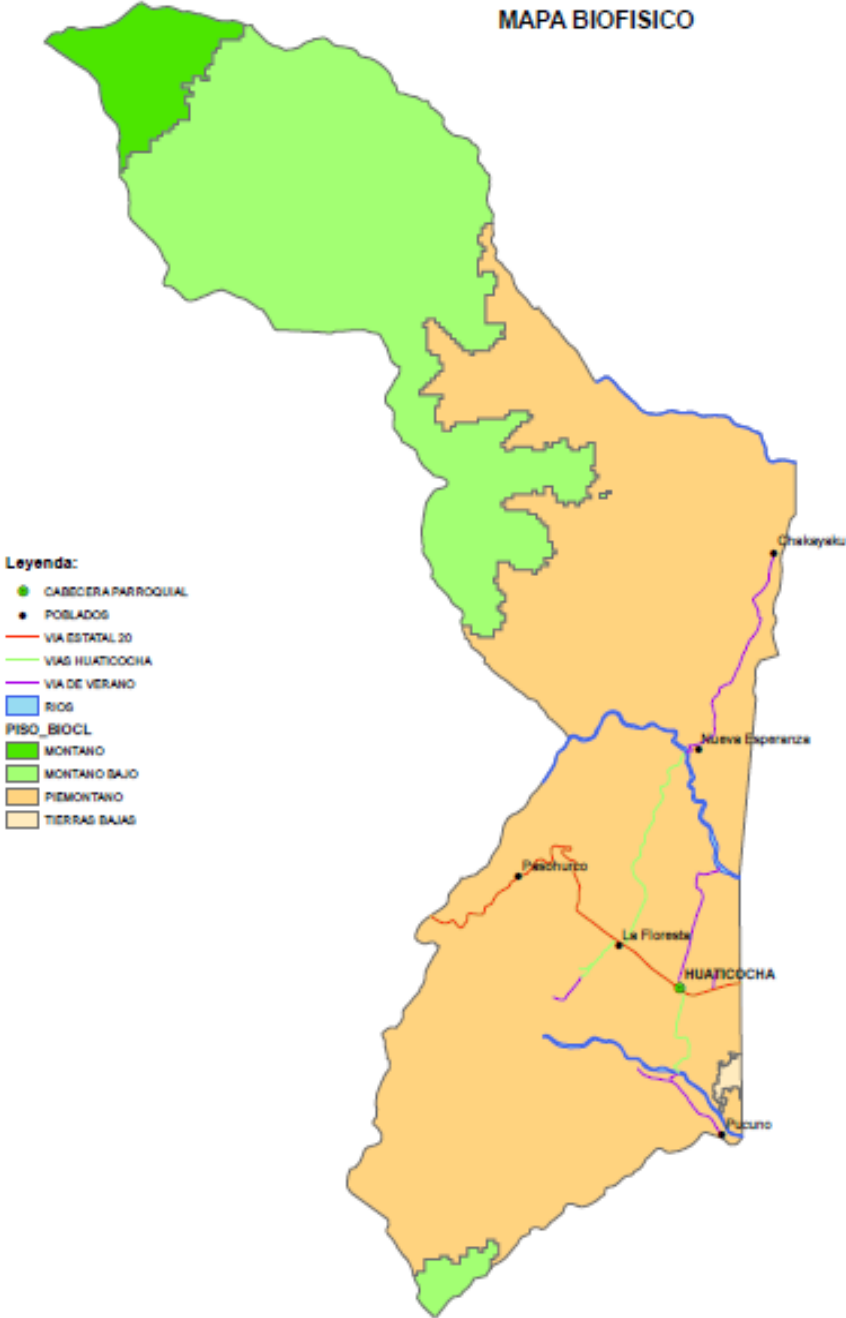
| <b>Biofísico</b>                 |                                                                                                                              |                                                                                                              |
|----------------------------------|------------------------------------------------------------------------------------------------------------------------------|--------------------------------------------------------------------------------------------------------------|
| <b>Variables</b>                 | <b>Potencialidades</b>                                                                                                       | <b>Problemas</b>                                                                                             |
| Relieve                          | <ul style="list-style-type: none"> <li>• Diversidad de Ecosistemas debido a que existen varios tipos de relieves.</li> </ul> | <ul style="list-style-type: none"> <li>• Propensos a remoción de masas</li> </ul>                            |
| Geología                         | <ul style="list-style-type: none"> <li>• Existencia de formaciones geológicas.</li> </ul>                                    | <ul style="list-style-type: none"> <li>• Desconocimiento de la población de las fallas geológicas</li> </ul> |
| Suelos                           | <ul style="list-style-type: none"> <li>• Buenas condiciones para el desarrollo de cultivos de café</li> </ul>                | <ul style="list-style-type: none"> <li>• Baja calidad de los suelos.</li> </ul>                              |
| Cobertura del suelo              | <ul style="list-style-type: none"> <li>• Gran cantidad de bosque nativo</li> </ul>                                           | <ul style="list-style-type: none"> <li>• Cambio de la cobertura natural</li> </ul>                           |
| Clima                            | <ul style="list-style-type: none"> <li>• Zona de conformidad térmica adecuada para crecimiento óptimo de plantas.</li> </ul> | <ul style="list-style-type: none"> <li>• Propenso a generar enfermedades para los cultivos.</li> </ul>       |
| Agua                             | <ul style="list-style-type: none"> <li>• Calidad y abundancia.</li> </ul>                                                    | <ul style="list-style-type: none"> <li>• Contaminación de cuerpos de agua por erosión del suelo.</li> </ul>  |
| Recursos Naturales No Renovables | <ul style="list-style-type: none"> <li>• Presencia de minas de oro.</li> </ul>                                               | <ul style="list-style-type: none"> <li>• Explotación minera irracional.</li> </ul>                           |
| Ecosistemas                      | <ul style="list-style-type: none"> <li>• Riqueza de flora y fauna</li> </ul>                                                 | <ul style="list-style-type: none"> <li>• Pérdida de la biodiversidad.</li> </ul>                             |

**GOBIERNO AUTÓNOMO DESCENTRALIZADO PARROQUIAL DE SAN VICENTE DE HUATICOCHA.**

|                                    |   |                                                                                                                                                                                                                                                                                   |
|------------------------------------|---|-----------------------------------------------------------------------------------------------------------------------------------------------------------------------------------------------------------------------------------------------------------------------------------|
| Recursos Naturales degradados      | • | <ul style="list-style-type: none"> <li>• Deforestación.</li> <li>• Ampliación de la Frontera Agrícola y Ganadera.</li> <li>• Asentamientos Humanos no Planificados.</li> <li>• Contaminación de los Recursos Hídricos.</li> <li>• Expansión de las actividades Mineras</li> </ul> |
| Amenazas, vulnerabilidad y riesgos | • | <ul style="list-style-type: none"> <li>• Zonas de Deslizamientos, y</li> <li>• Riesgos de origen Antrópicos</li> </ul>                                                                                                                                                            |

**GOBIERNO AUTÓNOMO DESCENTRALIZADO PARROQUIAL DE SAN VICENTE DE HUATICOCHA.**

**Mapa: 4 Síntesis del Componente Biofísico**



# GOBIERNO AUTÓNOMO DESCENTRALIZADO PARROQUIAL DE SAN VICENTE DE HUATICOCHA.

## 1.2. Componente Socio Cultural

### 1.2.1. Análisis Demográfico.

La Parroquia San Vicente de Huaticocha está conformada por 5 comunidades y más el Centro Poblado en las que se determinan (Paushiyacu del Río Pucuno, La Floresta, Chakayacu, Nueva Esperanza y Pasohurco) y cinco barrios cuyos nombres son Los Laureles, San Vicente, Reina del Cisne, El Mirador y Los Fundadores.

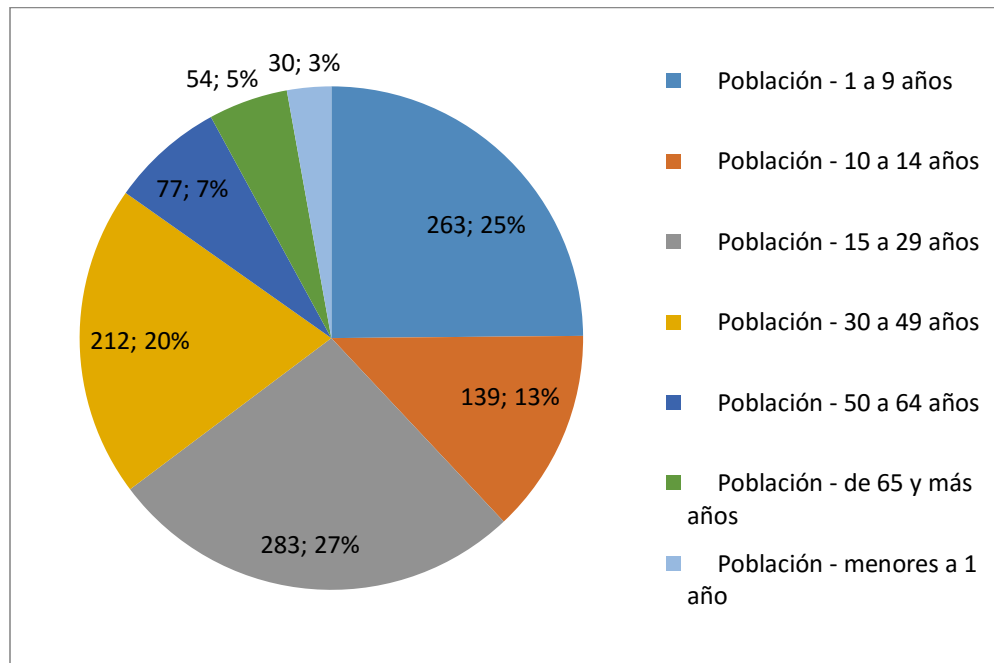
Del último censo INEC – 2010 se ha obtenido la siguiente información.

Se cuenta con una tasa de crecimiento demográfica intercensal anual de 1.52%

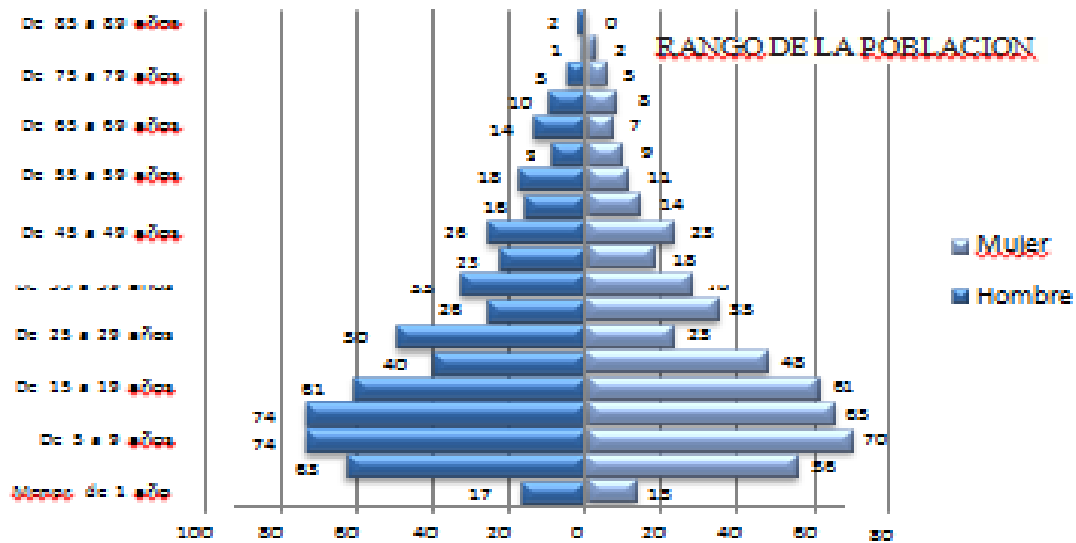
La población total de la Parroquia de San Vicente de Huaticocha es de mil cincuenta y ocho habitantes (1.058), de estos el 46,88 % que corresponde a 496 habitantes, son mujeres y el 52,12 % que corresponde a 562 habitantes son hombres.

La población total se encuentra distribuida por edades de la siguiente manera:

**Gráfico 2 distribución porcentual de la población.**



## GOBIERNO AUTÓNOMO DESCENTRALIZADO PARROQUIAL DE SAN VICENTE DE HUATICOCHA.



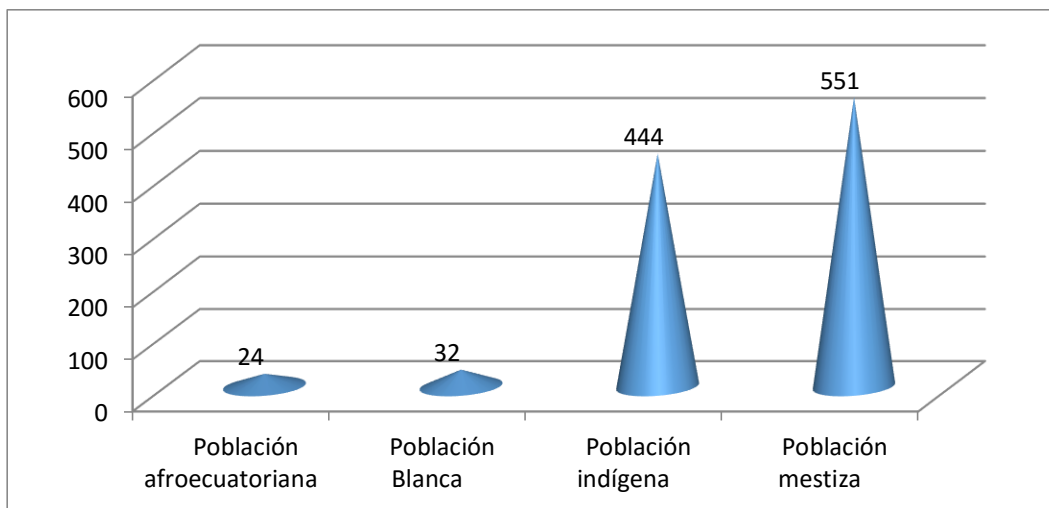
El mayor grupo población de la Parroquia se lo puede encontrar entre las edades de 15 a 29 años con un 27% que corresponde a un número de 283 habitantes, seguido por 25% de la población en edades de 50 a 64 años que corresponde a 263 habitantes, luego 212 habitantes que corresponde el 20 % entre las edades de 30 y 49 años; Mientras tanto los grupo de menor número de habitantes encontramos a menores de un año que corresponden al 3% de la población total en un número de 30 habitantes, 54 habitantes que corresponde al 5 % entre las edades de 6 años y más, y 77 habitantes que corresponde al 7 % de la población en las edades de 50 a 64 años.

Se puede determinar un índice de feminidad de 88,25 % de mujeres por cada 100 hombres, al mismo tiempo un índice de 113% de hombres por cada 100 mujeres y un índice de envejecimiento 8,86 % por cada 100 Hombres.

En la Parroquia de acuerdo a la información obtenida a nivel nacional se puede determinar una densidad demográfica de 5,80 habitantes por kilómetro cuadrado.

En la parroquia la Auto identificación étnica, está establecida de la siguiente manera:

**GOBIERNO AUTÓNOMO DESCENTRALIZADO PARROQUIAL DE SAN VICENTE  
DE HUATICOCHA.**



551 habitantes que corresponde al 52,07 % se definen como población mestiza, 444 habitantes que corresponde al 41,9 % se definen como población Indígena Kichwa, 32 habitantes que corresponde al 3,02 % se definen como blancos y los restantes 24 habitantes que corresponde al 2,22% se definen como afroecuatorianos.

Siendo una zona netamente indígena, se puede apreciar una alta incidencia de población mestiza, lo que puede generar un proceso de aculturización de la población Kichwa y la pérdida de ciertas costumbres, tradiciones y formas de vida.

En el área de empleo y oferta laboral a nivel Parroquial se puede determinar lo siguiente:

**Tabla 13 Empleo y Oferta laboral**

| DESCRIPCIÓN                           | MEDIDA |
|---------------------------------------|--------|
| Tasa de participación laboral bruta   | 41.7 % |
| Tasa de participación laboral global  | 57.6 % |
| Población en edad de trabajar (PET)   | 765    |
| Población económicamente activa (PEA) | 441    |

El 41,7 % como se muestra en la tabla adjunta es la tasa de participación laboral bruta, expresada como el número de personas de 10 años y más económicamente activas (PEA), expresado como porcentaje de la población en edad de trabajar (PET) en un determinado año.

## GOBIERNO AUTÓNOMO DESCENTRALIZADO PARROQUIAL DE SAN VICENTE DE HUATICOCHA.

Un 57,6 % de la tasa de participación laboral global, expresada como el número de personas de 10 años y más económicamente activas (PEA), expresado como porcentaje de la población en edad de trabajar (PET) en un determinado año.

765 personas en edad de trabajar y 441 personas identificadas como la población económicamente activa de la Parroquia.

### 1.2.2. Educación y Salud.

En el análisis realizado al proceso educativo parroquial, se puede determinar que: actualmente están inscritos en el sistema de educación general 307 estudiantes, existiendo en las comunidades, barrios y cabecera parroquial solo la presencia de instituciones educativas públicas

| Territorio               | Tasa de asistencia por nivel de Educación | Escolaridad de la población       | Alfabetismo Analfabetismo       | Deserción escolar (abandon o escolar) | Distribución de infraestructura escolar | Entidad responsable de la gestión |
|--------------------------|-------------------------------------------|-----------------------------------|---------------------------------|---------------------------------------|-----------------------------------------|-----------------------------------|
| Educación General Básica | 96.11                                     | 7.22                              | 10.7                            | 5                                     | Pública                                 | Ministerio de Educación           |
| Bachillerato             | 48.61                                     |                                   |                                 |                                       |                                         |                                   |
| Educación Superior       | 11.76                                     |                                   |                                 |                                       | Pública                                 | Universidad Pública               |
| Observaciones            | Estos valores están en %                  | Este indicador en años de estudio | % de población de 15 años o mas | Este valor en %                       | Presencia Instituciones Educativas      | Universidad Pública               |

De acuerdo a la información adjunta, se puede determinar que el 96.11 % de la población en edad escolar, está siendo parte del proceso educativo básico general, el 48.61 % de la población en edad de bachillerato y el 11, 76 % asiste a procesos de educación superior.

Esto significa que hay varios factores que están influyendo en el proceso de formación académica pues se nota una considerable disminución de la participación en Educación Básica, en la fase de Bachillerato y con la Educación Superior.

## **GOBIERNO AUTÓNOMO DESCENTRALIZADO PARROQUIAL DE SAN VICENTE DE HUATICOCHA.**

Con relación al análisis educativo de la población en general se puede determinar que en el nivel Escolar radica en la asistencia a 7 años de estudio en su gran mayoría; igualmente Existe un 10,7% de analfabetismo en la población con edad de 15 años y más; la deserción escolar significa estudiantes que se han matriculado y que se han retirado, se determina un 5 % de la población; se cuenta solo con infraestructura educativa pública y quien rige este proceso es el Ministerio de Educación y sus instancias desconcentradas en las localidades. En relación a la Educación Superior actualmente el 6,32 % de la población ha accedido a la misma, el 79,3% cuenta con primaria completa y el 18,93 % cuenta con secundaria completa.

### **1.2.3. Salud.**

La infraestructura de Salud de la Parroquia consiste en un Subcentro pequeño, que no cumple con las exigencias de demanda de atención médica primaria, con deficiente cantidad de médicos permanentes que enfrenten las emergencias al momento de presentarse, al igual que el caso de los equipos y medicina, brindando atención solamente de lunes a viernes. En casos de emergencias los fines de semana deben trasladarse hasta la ciudad de Loreto.

Se puede establecer cómo las principales enfermedades más comunes debido al clima; Paludismo, gastroenteritis, parasitosis, desnutrición, anemia, tos, gripe, neumonías, faringitis, estas últimas generadas por altas precipitaciones y humedad relativa, al mismo tiempo se pueden identificar enfermedades epidérmicas como granos, alergias entre otras generadas por las picaduras de insectos no tratadas o utilización de agua contaminada; Igualmente se han identificado casos de dolores estomacales y de la cabeza, pues éstos se presume son resultado del consumo de alimentos no bien tratados o no nutritivos.

Los casos de enfermedades se agudizan más en las comunidades ocasionadas por el conformismo o falta de conocimiento que dejan agravar incrementando sus costos en el tratamiento, por la atención que deberían recibirla de especialistas que no existen en el subcentro ni el centro de salud del Cantón.

De la información primaria levantada se pudo conocer la presencia de dos casos de fallecimiento por cáncer al estómago y dolor de cabeza, igualmente los procesos masivos de atención médica a travez de campañas de salud no se han realizado desde hace dos años atrás.

Para el caso de atención en partos, se cuenta en la localidad con personas que apoyan estos procesos a las cuales se las denomina Parteras quienes apoyan el proceso de alumbramiento.

**GOBIERNO AUTÓNOMO DESCENTRALIZADO PARROQUIAL DE SAN VICENTE  
DE HUATICOCHA.**

| Territorio                | Tasa de mortalidad | Causas de muerte | Desnutrición | Cobertura de salud | Distribución de infraestructura de salud                                     | Entidad responsable de la gestión |
|---------------------------|--------------------|------------------|--------------|--------------------|------------------------------------------------------------------------------|-----------------------------------|
| San Vicente de Huaticocha | 8%                 | Enfermedades     | 15 %         | 90%                | Se cuenta con un sub centro de salud a nivel Parroquial de atención Primaria | Ministerio de Salud Pública       |

Como se muestra en el cuadro adjunto se tiene una tasa de mortalidad del 8 %, esta definida como la proporción de personas que fallecen respecto al total de la población, la tasa de mortalidad particular se refiere a la proporción de personas con una característica particular que mueren respecto al total de personas que tienen esa característica similar de vivencias y comportamientos.

Se han definido a las enfermedades estomacales, cáncer y dolor de cabeza como las principales causas de muerte en la Parroquia; Al mismo tiempo se ha determinado un 15 % de desnutrición poblacional entendiéndose a la desnutrición como una enfermedad causada por una dieta inapropiada, hipocalórica e hipoproteica. También puede ser causada por mala absorción de nutrientes como en la celiaquía. Tiene influencia en los factores sociales, psiquiátricos o simplemente patológicos. Ocurre principalmente entre individuos de bajos recursos y principalmente en niños de países subdesarrollados.

Por la presencia del Subcentro de salud en la Parroquia y los profesionales de lunes a viernes se ha podido definir una cobertura de atención anual del 90%, la salud regentada por el Ministerio de Salud y sus unidades desconcentradas en el territorio.

**1.2.4. Acceso y uso del espacio público y cultural.**

Los espacios públicos a nivel de las comunidades y barrios de la Parroquia son escasos, pues solamente se cuenta con espacios físicos cubiertos denominados casas comunales, los mismos que sirven para la realización de reuniones, asambleas o actividades culturales de las comunidades, igualmente cuentan con canchas deportivas comunitarias.

A nivel de la cabecera parroquial se cuenta con canchas deportivas que permiten a la población en sus tiempos libres dedicarse a varias actividades deportivas típicas de la zona, como el fútbol y ecuaboly.

## GOBIERNO AUTÓNOMO DESCENTRALIZADO PARROQUIAL DE SAN VICENTE DE HUATICOCHA.

### 1.2.5. Necesidades básicas Insatisfechas.

A nivel parroquial se pueden determinar la existencia de Extrema Pobreza por necesidades básicas insatisfechas con un 46,6 % de la población total y una Pobreza por necesidades básicas insatisfechas (NBI) DEL 88.8%, considerada de la siguiente manera: Número de personas que viven en condiciones de "pobreza", expresados como porcentaje del total de la población en un determinado año.

Se considera "**pobre**" a una persona si pertenece a un hogar que presenta carencias persistentes en la satisfacción de sus necesidades básicas incluyendo: vivienda, salud, educación y empleo.

La metodología aplicada fue definida por la Comunidad Andina de Naciones (CAN), según recomendaciones de la *Reunión de expertos gubernamentales en Encuestas de Hogares; Empleo y Pobreza*. Esta definición establece a un hogar como **pobre** si presenta **una** de las siguientes condiciones, o en situación de extrema pobreza si presenta **dos** o **más** de las siguientes condiciones:

- a. La vivienda tiene características físicas inadecuadas considerando que están distribuidas solamente en dos ambientes que son la cocina en donde preparan sus alimentos y un cuarto que lo ocupan para que toda la familia descanse, el piso es de tierra.
- b. La vivienda carece de servicios básicos y no tiene conexión a acueductos o tubería, o sin sanitario conectado a alcantarillado o a pozo séptico
- c. En el hogar existen niños (as) que no asisten a la escuela (Aquellos con al menos un niño de seis a doce años de edad que no asiste a la escuela)
- d. El hogar se encuentra en un estado de hacinamiento crítico

### 1.2.6. Organización social.

La estructura orgánica a nivel Parroquial está establecida por el Gobierno Parroquial que cuenta con un presidente, una secretaria tesorera, cuatro vocales principales y 4 suplentes, apoyando este proceso orgánico con la presencia y participación de los cabildos comunitarios conformados por las Directivas, quienes desarrollan todo el proceso de gestión comunitaria y Parroquial.

Se cuenta también con un teniente político y con varios funcionarios públicos de las entidades de gobierno que hacen presencia permanente y momentánea para el cumplimiento de sus fines.

## GOBIERNO AUTÓNOMO DESCENTRALIZADO PARROQUIAL DE SAN VICENTE DE HUATICOCHA.

Se puede observar también a nivel interno pequeñas agrupaciones de hombres, mujeres, niños, adultos mayores quienes se dedican a actividades propias de su agrupación o interés.

La población local cuenta con valores que están cruzados por las formas organizativas y los preceptos ancestrales de los pueblos, la parroquia define sus valores organizacionales enriquecidos por las creencias y rasgos culturales de las migraciones que han generado el tejido social de la parroquia. Estas influyen y son influenciadas por las tradiciones y valores culturales de las poblaciones indígenas locales generando los valores y nociones de desarrollo que dan como origen a la Parroquia.

Los Quichuas de la Amazonía mantienen en la actualidad su cosmovisión, prácticas de medicina tradicional, costumbres, y el quichua como la lengua de la comunidad, que les da un sentido de identidad cultural muy fuerte, aunque han perdido otras manifestaciones de su identidad como su vestuario.

En la perspectiva del pluralismo, la parroquia al estar integrada por un número mayoritario de población Mestiza, por lo cual el castellano es la lengua que también se utiliza dentro de la circunscripción territorial,

Entre las variedades dialectales más importantes se encuentran las siguientes: en Napo, el dialecto del Bobonaza que se habla a lo largo de los ríos Bobonaza y Puyo. El dialecto Tena, que se habla en Tena, Arajuno, Ahuano, que tiene mayor relación con el Kichwa serrano. El dialecto Limoncocha, hablado por quienes se asientan bajando los ríos Napo y Suno

La Parroquia tiene una visión de su identidad sustentada en la riqueza de fuentes culturales y su realidad productiva uniendo estos dos mundos en un contexto que genera una identidad Pluricultural y Democrática.

Los Kichwa se definen a sí mismos como Runa (personas, seres humanos) y si bien su proceso de constitución es resultante de intensas y continuas relaciones interétnicas, mantienen una serie de elementos que les permiten diferenciarse, incluso al interior de los propios Kichwa.

La familia ha sido tradicionalmente el centro para la socialización, mediante la tradición oral, es decir la transmisión de costumbres y tradiciones de la cultura, de generación en generación. De igual manera, a través de la transmisión práctica se socializa el conocimiento necesario para sus actividades de subsistencia, técnicas de agricultura, pesca, caza y medicina tradicional, etc.

El proceso de socialización se lo realiza a través del sistema de educación formal. Los Kichwa de la Amazonía en un mayor porcentaje estudian en escuelas y colegios laicos. A partir de la implementación de la Educación Intercultural Bilingüe están trabajando por la revitalización del idioma materno y su propia identidad cultural.

## **GOBIERNO AUTÓNOMO DESCENTRALIZADO PARROQUIAL DE SAN VICENTE DE HUATICOCHA.**

Por otra parte, el sistema de parentesco tiene que ver con el tipo de interacciones establecidas con otros pueblos. Los Kichwa que descienden de los Quijos tienen un sistema más parecido al de los Kichwa serrano, mientras que los Canelos tienen rasgos más parecidos a los de los Shuar y Achuar.

### **1.2.7. Grupos étnicos.**

En la parroquia conviven e interactúan varias etnias y han generado un espacio diverso de tradiciones y legados culturales, en su mayoría se define como mestiza la población sobre todo ubicada en el centro poblado próximo a la cabecera parroquial, estas poblaciones tienen diversos orígenes vinculados a las migraciones internas del país, en su mayoría Agricultores y Ganaderos.

Sus tradiciones y costumbres se circunscriben a la vida productiva del campo al igual que sus condiciones de vida y dinámica social; sus actividades productivas en su mayoría definen su interacción social desarrollando en su tiempo libre actividades deportivas y sociales comunitarias, son comunidades que han desarrollado sus centros poblados a través de trabajo comunitario y con una fuerte vocación de servicio dentro de la comunidad.

Un grupo representativo es el de la nacionalidad Kichwa Amazónica, todos estos grupos comparten una historia, tradición oral, lingüística y cultural muy parecida, aunque con variaciones según cada grupo.

Se considera a esta población descendiente de diversos grupos étnicos como los Quijos, Záparas, Omaguas, Tucanos, Shuar, Achuar, Sionecoya e inclusive Kichwa de la Sierra los Kichwas Amazónicos fueron agrupados en comunidades por caucheros comerciantes, quienes amparados por la Ley de la Encomienda de ese entonces, acogían familias en las grandes haciendas, sometidos a un proceso de aculturación que poco a poco fue transformando su identidad y su cultura. Más adelante, el idioma Kichwa se convertiría en lengua franca de una serie de agrupaciones de distintos orígenes, cuyo destino había desembocado en una misma realidad, y cuya identidad se transformaba de manera acelerada.

La mayoría de comunidades Kichwa-Amazónicas se han formado tras procesos de migración forzados, ya sea a causa de la colonización misionera, del auge cauchero, de la formación de haciendas, las actividades petroleras o del crecimiento poblacional.

### **1.2.8. Seguridad y convivencia ciudadana.**

A nivel Parroquial se cuenta con una Unidad de Policía Comunitaria con tres personas que brindan atención y seguridad, al mismo tiempo se cuenta las directivas comunitarias que apoyan los procesos de seguridad y control comunitario.

## GOBIERNO AUTÓNOMO DESCENTRALIZADO PARROQUIAL DE SAN VICENTE DE HUATICOCHA.

En relación a la convivencia ciudadana y comunitaria se tienen bien definidos y establecidos valores de respeto, consideración, solidaridad entre otros.

### 1.2.9. Patrimonio cultural tangible e intangible y conocimiento ancestral.

| GAD       | Tipo de patrimonio tangible | Localización | Tipo de Patrimonio intangible | Localización |
|-----------|-----------------------------|--------------|-------------------------------|--------------|
| Parroquia | Laguna Huaticocha           | Parroquia    | Medina ancestral              | Parroquia    |
|           | Chicha de yuca y chonta     | Comunidad    | Idioma Kiwhua                 | Comunidades  |

### 1.2.10. Igualdad.

A nivel parroquial se conoce sobre el proceso de los consejos de igualdad y las agendas que se han elaborado para los temas: igualdad de género, igualdad intergeneracional, igualdad intercultural, discapacidad y movilidad humana.

A nivel de las comunidades se pudo evidenciar la presencia de una organización de hecho de adultos mayores, la presencia de personas con discapacidad que han ejercido su derecho al Bono de Desarrollo Humano y organizaciones de jóvenes que se juntan con respecto al deporte y de niños que son parte de los procesos propios del sistema educativo actual.

Hay poco interés de la población en la participación activa de estas agrupaciones relacionadas a los consejos consultivos, pues las consideran no tan reales y por su lejanía se tiene complicaciones de asistencia a las reuniones de trabajo que los convocan.

### 1.2.11. Movimientos migratorios y vectores de movilidad humana.

Se evidencia un proceso de migración de la población juvenil en busca de trabajo y otras oportunidades de vida y también la llegada de pocos pobladores de otras etnias que se relacionan sentimentalmente con la población local.

## GOBIERNO AUTÓNOMO DESCENTRALIZADO PARROQUIAL DE SAN VICENTE DE HUATICOCHA.

### 1.2.12. Síntesis del componente problemas y potencialidades – Biofísico.

| <b>Sociocultural</b>            |                                                                                                                                 |                                                                                                                                                                              |
|---------------------------------|---------------------------------------------------------------------------------------------------------------------------------|------------------------------------------------------------------------------------------------------------------------------------------------------------------------------|
| <b>Variables</b>                | <b>Potencialidades</b>                                                                                                          | <b>Problemas</b>                                                                                                                                                             |
| <b>1. Análisis Demográfico.</b> | <ul style="list-style-type: none"> <li>• Buen porcentaje de población Joven y Económicamente Activa</li> </ul>                  | <ul style="list-style-type: none"> <li>• Migración de la población a otras ciudades por trabajo o por estudios</li> </ul>                                                    |
| <b>2. Educación y Salud.</b>    | <ul style="list-style-type: none"> <li>• Interés de las Juventudes por estudiar a nivel profesional</li> </ul>                  | <ul style="list-style-type: none"> <li>• Dificultad en el acceso a la educación superior.</li> </ul>                                                                         |
|                                 | <ul style="list-style-type: none"> <li>• Niños con ganas de estudiar</li> </ul>                                                 | <ul style="list-style-type: none"> <li>• Escases de transporte para los niños que acceden a la educación.</li> </ul>                                                         |
|                                 | <ul style="list-style-type: none"> <li>• </li> </ul>                                                                            | <ul style="list-style-type: none"> <li>• Nutrición Inadecuada.</li> </ul>                                                                                                    |
|                                 | <ul style="list-style-type: none"> <li>• Población con interés de aprender a cuidarse y curarse</li> </ul>                      | <ul style="list-style-type: none"> <li>• <input type="checkbox"/> No hay medicina para todo tipo de enfermedad ya que las comunidades son dispersas.</li> </ul>              |
|                                 | <ul style="list-style-type: none"> <li>• Gran cantidad de Agua dulce</li> </ul>                                                 | <ul style="list-style-type: none"> <li>• <input type="checkbox"/> Deficientes servicios básicos, no hay señal de TV.</li> </ul>                                              |
|                                 | <ul style="list-style-type: none"> <li>• Escuelas para formación de niños en los primeros 7 años de Educación Básica</li> </ul> | <ul style="list-style-type: none"> <li>• <input type="checkbox"/> Escuelas Unidocentes</li> </ul>                                                                            |
|                                 | <ul style="list-style-type: none"> <li>• Niños con interés de aprender</li> </ul>                                               | <ul style="list-style-type: none"> <li>• <input type="checkbox"/> Centro educativo sin baterías sanitarias</li> </ul>                                                        |
|                                 | <ul style="list-style-type: none"> <li>• Padres apoyando a la educación de sus hijos</li> </ul>                                 | <ul style="list-style-type: none"> <li>• <input type="checkbox"/> Escasez de equipo y material didáctico para actividades pedagógicas, deportivas y de recreación</li> </ul> |
|                                 | <ul style="list-style-type: none"> <li>• Alta población juvenil</li> </ul>                                                      | <ul style="list-style-type: none"> <li>• Alcoholismo, drogas, delincuencia y desocupación de jóvenes.</li> </ul>                                                             |
|                                 | <ul style="list-style-type: none"> <li>• Población abierta a capacitación y cambio de hábitos</li> </ul>                        | <ul style="list-style-type: none"> <li>• El agua entubada afecta a la salud de la población.</li> </ul>                                                                      |

## GOBIERNO AUTÓNOMO DESCENTRALIZADO PARROQUIAL DE SAN VICENTE DE HUATICOCHA.

|                                                        |                                                                                                                    |                                                                                                                           |
|--------------------------------------------------------|--------------------------------------------------------------------------------------------------------------------|---------------------------------------------------------------------------------------------------------------------------|
|                                                        | <ul style="list-style-type: none"> <li>Existencia de espacios físicos y agua</li> </ul>                            | <ul style="list-style-type: none"> <li>No cuentan con baterías sanitarias ni alcantarillado.</li> </ul>                   |
| <b>3. Acceso y uso del espacio público y cultural.</b> | <ul style="list-style-type: none"> <li>Existencia de propuesta de plan de ordenamiento</li> </ul>                  | <ul style="list-style-type: none"> <li>Deficiente señalización por las vías y la comunidad.</li> </ul>                    |
|                                                        | <ul style="list-style-type: none"> <li>Población dispuesta a apoyar estos procesos</li> </ul>                      | <ul style="list-style-type: none"> <li>Deficiente alumbrado público a pesar de que si lo paguen.</li> </ul>               |
|                                                        | <ul style="list-style-type: none"> <li>Población con interés de capacitación y organización</li> </ul>             | <ul style="list-style-type: none"> <li>Inseguridad seguridad vial.</li> </ul>                                             |
| <b>4. Necesidades básicas Insatisfechas.</b>           | <ul style="list-style-type: none"> <li>Presencia de vertientes, esteros y ríos para tratamiento de agua</li> </ul> | <ul style="list-style-type: none"> <li>Contaminación de suelos y agua por falta de Letrinización</li> </ul>               |
|                                                        | <ul style="list-style-type: none"> <li>Se cuenta con terrenos disponibles</li> </ul>                               | <ul style="list-style-type: none"> <li>Deficiente legalización o tenencia de tierras.</li> </ul>                          |
|                                                        | <ul style="list-style-type: none"> <li>Instalaciones eléctricas en centros poblados</li> </ul>                     | <ul style="list-style-type: none"> <li></li> </ul>                                                                        |
| <b>5. Organización social.</b>                         | <ul style="list-style-type: none"> <li>Se cuenta con espacios físicos</li> </ul>                                   | <ul style="list-style-type: none"> <li>No hay casa comunal para reuniones, capacitaciones y otras actividades.</li> </ul> |
|                                                        | <ul style="list-style-type: none"> <li>Interés por organizarse y trabajar en equipo</li> </ul>                     | <ul style="list-style-type: none"> <li>Poca iniciativa de la comunidad para gestionar obras.</li> </ul>                   |
|                                                        | Población juvenil con interés de trabajar a favor de la Parroquia                                                  | Mínimo involucramiento de la juventud en la actoría social.                                                               |
|                                                        | Existencia de buenos dirigentes                                                                                    | Poca interrelación entre autoridades                                                                                      |
|                                                        | Población con interés de capacitarse                                                                               | Escases de liderazgo de mujeres y jóvenes.                                                                                |
| <b>6. Grupos étnicos.</b>                              | Mucha conocimiento de su cultura e identidad                                                                       | Dificultades de comercialización de artesanías.                                                                           |
| <b>7. Seguridad y convivencia ciudadana.</b>           | Presencia de recursos naturales                                                                                    | Escases de fuentes de trabajo.                                                                                            |
|                                                        | Organización comunitaria en proceso de consolidación                                                               | Importancia frente al olvido de las autoridades.                                                                          |

## GOBIERNO AUTÓNOMO DESCENTRALIZADO PARROQUIAL DE SAN VICENTE DE HUATICOCHA.

|                                                                               |                                                                        |                                                                                        |
|-------------------------------------------------------------------------------|------------------------------------------------------------------------|----------------------------------------------------------------------------------------|
|                                                                               | Presencia de representantes institucionales                            | Hay celo político que no permite la coordinación de autoridades para hacer convenios.  |
|                                                                               | Suficiente conocimientos técnicos para el cultivo de café y cacao      | Precios bajos de los productos y no hay deficientes leyes que los defiendan.           |
|                                                                               | Se cuenta con espacios de terreno para los cultivos de estos productos | Hay escases de créditos para mejor y ampliar la productividad de café, cacao y ganado. |
| <b>8. Patrimonio cultural tangible e intangible y conocimiento ancestral.</b> | Presencia y valor de su cultural, costumbres, tradiciones, cosmovisión | Se está perdiendo el conocimiento de la cultura y el idioma nativo.                    |
| <b>7. Igualdad.</b>                                                           | Presencia, valor y respeto a las personas con discapacidad             | Escasa atención a la rehabilitación física de personas discapacitadas.                 |
|                                                                               | Existencia de adultos mayores con interés de organizarse y participar  | No hay actividades ocupacionales y recreacionales para adultos mayores.                |
|                                                                               | Las familias están abiertas a procesos información y comunicación      | No hay centro de información familiar.                                                 |
| <b>10 Movimientos migratorios y vectores de movilidad humana.</b>             | Capacidad de trabajo en mingas                                         | No hay puente carroable.                                                               |
|                                                                               |                                                                        | Desgaste permanente de la vía de acceso por lluvias y vehículos pesados.               |
|                                                                               |                                                                        | Vía solo de apertura carente de lastres, inconclusa.                                   |

## GOBIERNO AUTÓNOMO DESCENTRALIZADO PARROQUIAL DE SAN VICENTE DE HUATICOCHA.

### 1.3. Componente Económico Productivo

El componente económico- productivo para la Parroquia San Vicente de Huaticocha presenta la información siguiente:

#### 1.3.1. Trabajo y Empleo

##### 1.3.1.1. PEA por sexo y auto identificación étnica

En la parroquia San Vicente de Huaticocha habitan 1.058 personas de las cuales 562 son hombres y 496 mujeres.

Del número de personas en condiciones de trabajar que constituye la Población Económicamente Activa que suma 448 personas representa el 42% de la población total.

**Tabla 14. PEA de Huaticocha.**

| Población                             | Cantidad | Hombres |     | Mujeres |     |
|---------------------------------------|----------|---------|-----|---------|-----|
|                                       |          | Número  | %   | Número  | %   |
| Población Económicamente Activa (PEA) | 448      | 290     | 27% | 151     | 14% |
| Población ocupada                     | 433      | 280     | 26% | 146     | 14% |
| Población que trabaja.                | 881      | 570     | 54% | 297     | 28% |
| Población que no trabaja              | 177      | 115     | 11% | 60      | 6%  |
| Total Población                       | 1058     |         |     |         |     |

Fuente: INEC -2010.

Elaborado: Equipo Consultor 2015.

De acuerdo al cuadro anterior se indica que la población ocupada tiene un número de 433, la población que trabaja en toda la parroquia es de 881 personas este número es mayor al de la PEA por cuanto se considera que trabajan personas jóvenes y de la tercera edad.

Las personas desempleadas son 177 que representa el 17%.

**GOBIERNO AUTÓNOMO DESCENTRALIZADO PARROQUIAL DE SAN VICENTE DE HUATICOCHA.**

**1.3.1.2. PEA por rama de actividad.**

En la parroquia San Vicente de Huaticocho de las principales actividades productivas del territorio y la PEA ocupada es la siguiente:

**Tabla 15. Matriz para descripción de variable Principales actividades productivas del territorio según participación en la PEA.**

| <b>Actividad</b>                                            | <b>Número de Personas de la PEA.</b> | <b>Porcentaje</b> |
|-------------------------------------------------------------|--------------------------------------|-------------------|
| Agricultura, ganadería, silvicultura y pesca                | 283                                  | 63%               |
| Explotación de minas y canteras                             | 1                                    | 0%                |
| Industrias manufactureras                                   | 8                                    | 2%                |
| Suministro de Electricidad, gas, vapor y aire acondicionado | 0                                    | 0%                |
| Distribución de agua, alcantarillado y gestión de desechos  | 2                                    | 0%                |
| Construcción                                                | 12                                   | 3%                |
| Comercio al por mayor y menor                               | 24                                   | 5%                |
| Transporte y almacenamiento                                 | 6                                    | 1%                |
| Actividades de alojamiento y servicio de comidas            | 9                                    | 2%                |
| Información y Comunicación.                                 | 0                                    | 0%                |
| Actividades financieras y de seguros                        | 1                                    | 0%                |
| Actividades Inmobiliarias.                                  | 0                                    | 0%                |
| Actividades profesionales, científicas y técnicas           | 7                                    | 2%                |
| Actividades de servicios administrativos y de apoyo         | 2                                    | 0%                |
| Administración pública y defensa                            | 9                                    | 2%                |
| Enseñanza                                                   | 40                                   | 9%                |
| Actividades de la atención de la salud humana               | 1                                    | 0%                |
| Artes, entretenimiento y recreación                         | 1                                    | 0%                |
| Otras actividades de servicios                              | 3                                    | 1%                |
| Actividades de los hogares como empleadores                 | 14                                   | 3%                |
| Actividades de organizaciones y órganos extraterritoriales. | 0                                    | 0%                |
| No declarado                                                | 19                                   | 4%                |
| Trabajador nuevo                                            | 8                                    | 2%                |
| <b>Total</b>                                                | <b>450</b>                           | <b>100%</b>       |

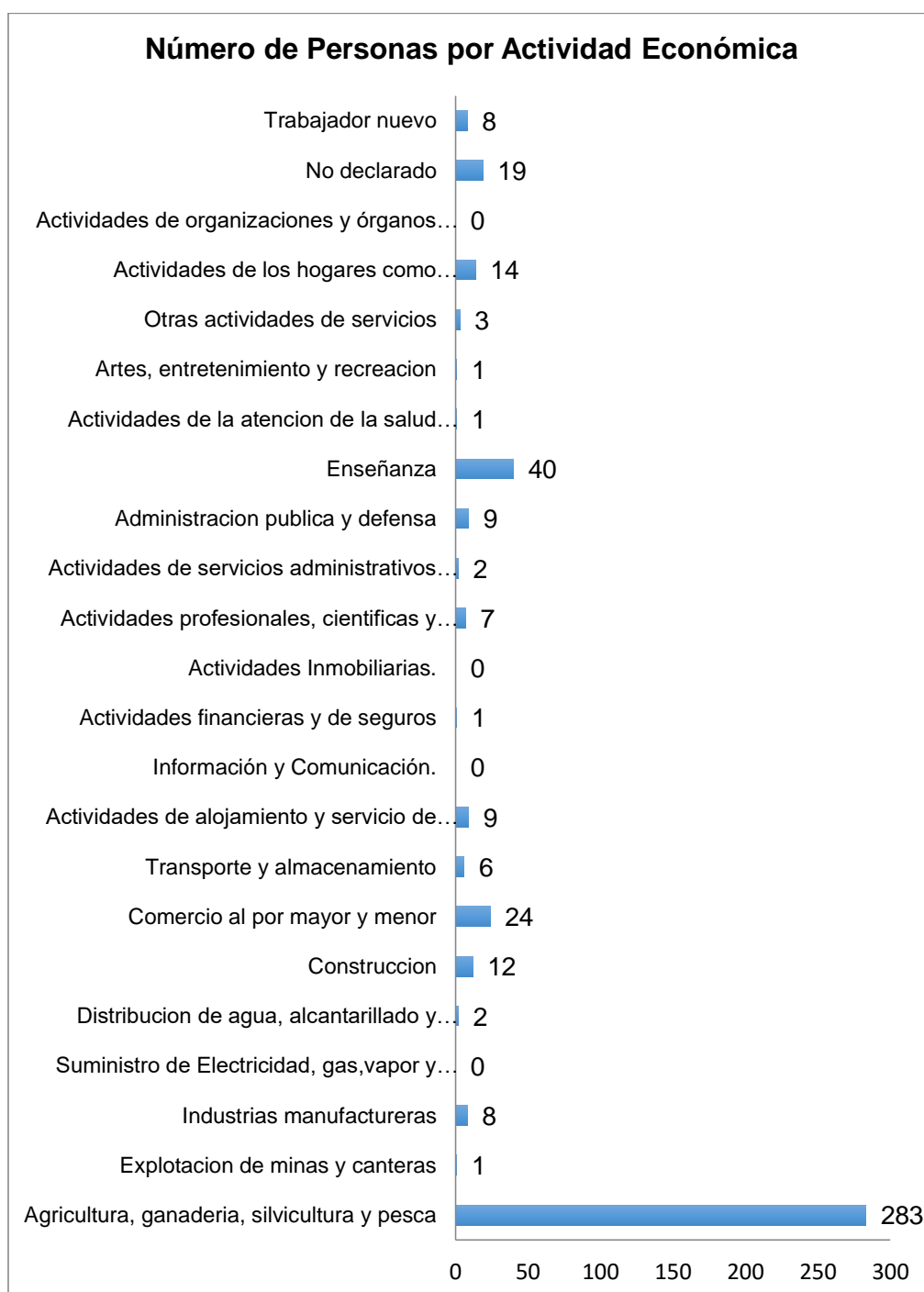
Fuente: INEC -2010.

Elaborado: Equipo Consultor 2015.

## GOBIERNO AUTÓNOMO DESCENTRALIZADO PARROQUIAL DE SAN VICENTE DE HUATICOCHA.

Según la información de la tabla anterior 283 personas trabajan en la agricultura, ganadería y pesca, representando el 63%. El 9% de las personas de acuerdo a las actividades económicas están en enseñanza y representa el 40%.

**Gráfico 3 Número de personas por Actividad Económica.**



Fuente: INEC -2010.

Elaborado: Equipo Consultor 2015.

**GOBIERNO AUTÓNOMO DESCENTRALIZADO PARROQUIAL DE SAN VICENTE DE HUATICOCHA.**

La gráfica indica donde se concentran las personas por actividad económica, identificándose a la Agropecuaria con el mayor número de ciudadanos, le sigue la actividad de enseñanza con 40 personas, en el comercio tenemos 24 personas y actividades de hogar como empleadores acogen a 14 personas.

**1.3.1.3. PEA por comunidades.**

**Tabla 16 PEA por Comunidades de San Vicente de Huaticocho**

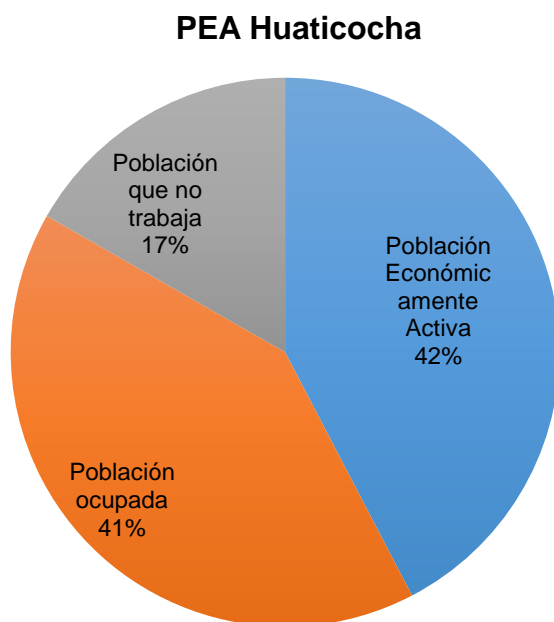
| <b>Comunidades</b>        | <b>Sexo</b> | <b>Población Económicamente Activa</b> | <b>Población ocupada</b> | <b>Población que trabaja.</b> | <b>Población que no trabaja</b> | <b>Total Población</b> |
|---------------------------|-------------|----------------------------------------|--------------------------|-------------------------------|---------------------------------|------------------------|
| Chakayacu                 | Hombres     | 40                                     | 39                       | 79                            | 15                              | 94                     |
|                           | Mujeres     | 30                                     | 29                       | 59                            | 7                               | 66                     |
| Floresta                  | Hombres     | 33                                     | 32                       | 65                            | 9                               | 74                     |
|                           | Mujeres     | 31                                     | 30                       | 61                            | 11                              | 72                     |
| Nueva Esperanza           | Hombres     | 32                                     | 27                       | 59                            | 12                              | 71                     |
|                           | Mujeres     | 35                                     | 23                       | 58                            | 14                              | 72                     |
| Pasohurco                 | Hombres     | 22                                     | 21                       | 43                            | 11                              | 54                     |
|                           | Mujeres     | 18                                     | 17                       | 35                            | 17                              | 52                     |
| Paushiyacu del Río Pucuno | Hombres     | 55                                     | 53                       | 108                           | 18                              | 126                    |
|                           | Mujeres     | 52                                     | 50                       | 102                           | 23                              | 125                    |
| Cabecera Parroquial       | Hombres     | 53                                     | 63                       | 116                           | 17                              | 133                    |
|                           | Mujeres     | 47                                     | 49                       | 96                            | 23                              | 119                    |
| <b>TOTAL</b>              |             | <b>448</b>                             | <b>433</b>               | <b>881</b>                    | <b>177</b>                      | <b>1058</b>            |
| <b>Porcentaje</b>         |             | <b>42%</b>                             | <b>41%</b>               | <b>83%</b>                    | <b>17%</b>                      | <b>100%</b>            |

Fuente: INEC -2010.

Elaborado: Equipo Consultor 2015.

## GOBIERNO AUTÓNOMO DESCENTRALIZADO PARROQUIAL DE SAN VICENTE DE HUATICOCHA.

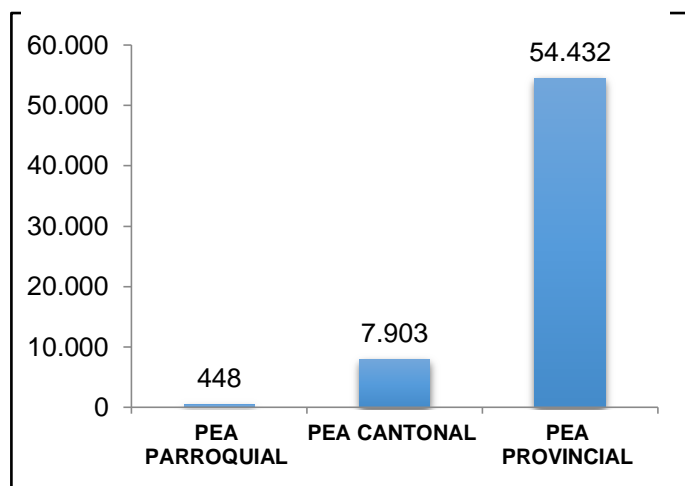
Gráfico 4 Composición de la PEA



De acuerdo al gráfico se indica que la PEA parroquial es del 42%, la población ocupada del 41% en tanto que el 17% de la población no trabaja.

### 1.3.1.4. Comparación de la PEA, Provincial, Cantonal y Parroquial.

Gráfico 5 Comparación de la PEA, provincial, cantonal y Parroquial



Según la información de los Planes de Desarrollo de los diferentes niveles de gobiernos con los cuales el GAD de San Vicente de Huaticochoa tiene articulación la relación de la PEA es la siguiente:

Según esta información la PEA de Huaticochoa corresponde al 1% del nivel Provincial y al 6% con respecto a la PEA Cantonal.

## GOBIERNO AUTÓNOMO DESCENTRALIZADO PARROQUIAL DE SAN VICENTE DE HUATICOCHA.

### 1.3.1.5. PEA por Sectores Económicos.

En el siguiente cuadro se puede apreciar la distribución de personas por actividad económica:

Según el análisis anterior la distribución de personas por sector económico es la siguiente:

**Tabla 17 Matriz para descripción de la variable relación de los sectores económicos con la PEA.**

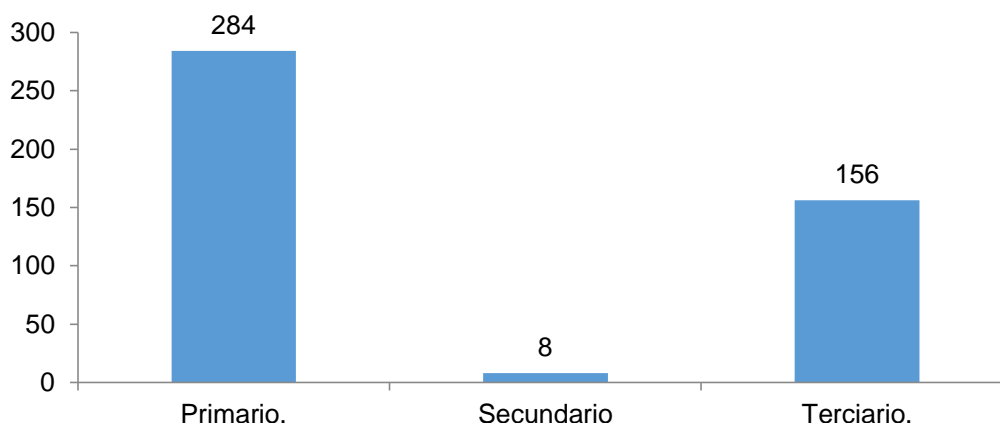
| Sectores de la Economía | Número de Personas | Porcentaje  |
|-------------------------|--------------------|-------------|
| Primario.               | 284                | 63%         |
| Secundario              | 8                  | 2%          |
| Terciario.              | 156                | 35%         |
| <b>Total</b>            | <b>448</b>         | <b>100%</b> |

Fuente: INEC -2010.

Elaborado: Equipo Consultor 2015.

En la tabla antes descrita podemos analizar que de la PEA que corresponde a 448 personas con un 63% estos trabajan en el Sector Primario, en el sector secundario laboran 8 personas que corresponde al 2% y al sector terciario le corresponde 156 personas con un 35%.

**Gráfico 6 Distribución de la PEA de Huaticochoa**



Fuente: INEC -2010.

Elaborado: Equipo Consultor 2015.

## GOBIERNO AUTÓNOMO DESCENTRALIZADO PARROQUIAL DE SAN VICENTE DE HUATICOCHA.

### 1.3.1.6. Economía Popular y Solidaria.

En este aspecto en la parroquia San Vicente de Huaticocha se identifica muy claramente que existe un modelo de EPS<sup>1</sup> muy bien definida partiendo en gran medida por el sistema de tenencia de la tierra de forma individual y como asociativo como es el caso de las comunas indígenas. Este tercer sector, económico, compuesto por organizaciones sociales buscan la obtención de excedentes, tanto a nivel individual (microempresas) como para reinversión y generación de ingresos para la familia, y en las sociedades solidarias de personas (cooperativas, asociaciones) se reinvierte y reparte equitativamente beneficiando a sus socios.

#### **Los casos destacados de este tipo se presentan a continuación:**

- El GAD parroquial ejecuta y promueve proyectos de desarrollo de vinculación con la sociedad para generar beneficios a las condiciones de vida de las personas, generando mejores ingresos, reafirmando el proyecto del Buen Vivir. Entre los proyectos destacados tenemos: fomento y fortalecimiento del cultivo del cacao, fomento y fortalecimiento del café.
- Como iniciativas privadas en la Comunidad Paushiyacu del Río Pucuno existe una organización de Mujeres que hicieron realidad el gran proyecto de tener un banco comunitario con un patrimonio de 3.200 dólares americanos los cuales son entregados en condición de préstamo a las socias con un interés del 3% y a personas de la comunidad al 5%. Por la mutua confianza no firman documentos de garantía entre ellos dejando prevalecer el lema de que “ la palabra es lo primero”. Los préstamos mayoritariamente son entregados para fomentar los cultivos agrícolas y en casos excepcionales las personas obtienen un préstamo para enfermedades o gastos suntuarios. Esta asociatividad de las mujeres de esta comunidad deja ver claramente la gran capacidad de emprender en proyectos productivos.

La formación y establecimiento de numerosas pequeñas actividades productivas y comerciales cuyos protagonistas son los grupos sociales empobrecidos de los barrios y poblaciones de Huaticocha se han convertido en una alternativa al desempleo, siendo el factor más intensivo el del trabajo, este tipo de economía se asocia a la informal que allí existe por cuanto las comunidades obtienen sus productos en bajas cantidades, los campesinos están inmersos dentro de una economía de subsistencia que en ciertos casos asocian a un modo cultural ya arraigado.

Las condiciones de vida de los habitantes especialmente de: Paushiyacu del Río Pucuno y la comunidad de Chakayacu hacen que afloren los sentimientos de solidaridad de sus vecinos de las comunidades cercanas a

---

<sup>1</sup> Economía Social y Solidaria

## GOBIERNO AUTÓNOMO DESCENTRALIZADO PARROQUIAL DE SAN VICENTE DE HUATICOCHA.

la vía estatal ofreciendo su contingente físico a través de la conformación de redes de autogestión productiva para lograr la construcción de puentes, apertura de vía, lastrado de vía, con el objetivo de aprovechar la vocación productiva del territorio que en la totalidad de los actores apunta a un modelo de desarrollo sostenido donde las bondades naturales, culturales, ambientales y paleontológicas se juntan como elementos disparadores para una economía social basada en el turismo comunitario.

### 1.3.1.7. Empresas o Establecimientos Económicos.

En esta parroquia no se visualizan empresas y establecimientos económicos propios, los que hacen su incidencia de manera temporal son las Empresas Petroleras y las subsidiarias o contratadas para casos eventuales de prospección sísmica y que temporalmente generan fuentes de trabajo remunerado para algunos habitantes de las comunidades.

### 1.3.1.8. Principales productos y servicios del Territorio.

#### 1.3.1.8.1. *Producto.*

Los principales productos que genera la parroquia de Huaticochoa se agrupan dentro de las actividades siguientes:

#### 1.3.1.8.2. *Agrícolas.*

Entre los principales productos agrícolas que produce la parroquia y por comunidades citamos a los siguientes:

- Cacao.
- Maíz.
- Yuca.
- Plátano.
- Naranja.
- Arroz.
- Caña de azúcar.
- Cítricos.
- Pastizales.

#### 1.3.1.8.3. *Pecuarios.*

En cuanto a la producción pecuaria se destacan los rubros siguientes:

- **Crianza de ganado bovino.** - la producción de bovinos se realiza en un sistema extensivo es decir pocos animales en mucha extensión de terreno, y de acuerdo al análisis se puede calcular que la carga animal es de 3UBA/hectárea/Año.
- **Producción y comercialización de cerdos.** - la crianza de cerdos es realizada por los campesinos en condiciones muy precarias y de forma extensiva donde los cerdos y sus crías permanecen en grandes

**GOBIERNO AUTÓNOMO DESCENTRALIZADO PARROQUIAL DE SAN VICENTE DE HUATICOCHA.**

extensiones de terreno en donde se alimentan de pasto, frutos, escarban el suelo y obtienen gusanos, lombrices y raíces. El proceso de crianza en estas condiciones se extiende llegando a la comercialización en un tiempo no menor a 9 meses siendo lo óptimo a los 6.

- **Crianza de aves de corral.** - la crianza de aves de corral es una actividad complementaria de los campesinos de las comunidades de Huaticocha. La misma que la realizan en libertad o a campo abierto, convirtiéndose en una caja chica para los campesinos que en épocas de escasas económicas, recurren a la venta de sus aves para solventar la necesidad momentánea de dinero, el lugar en donde se lleva a cabo la comercialización de las aves es en los mercados de Huaticocha o Loreto. ***El número de animales vendidos realmente fluctúa entre 30 a 70 por semana***

**1.3.1.8.4. Servicios de Comercio y Turismo.**

En los últimos años en la Parroquia Huaticocha se ha realizado inversiones privadas y públicas para impulsar el turismo comunitario y alrededor de ello aparecen los prestadores de los siguientes servicios:

**Tabla 18. Locales prestadores de servicios de comercio y turismo**

| <b>Categoría</b>    | <b>Tipo</b>         | <b>Nombre Comercial</b>          | <b>Localización</b>                                                              | <b>Representante</b>            |
|---------------------|---------------------|----------------------------------|----------------------------------------------------------------------------------|---------------------------------|
| Hospedaje.          | Hostal              | Hostal el Dorado                 | Huaticocha, vía principal                                                        | Tacury Paucay<br>Manuel Jacinto |
| Centro Comunitario. | Turismo Comunitario | Flor del Pasohurco               | Comunidad Pasohurco Km. 6 desde Cabecera Parroquial vía al Tena.                 | No registrado en el MINTUR      |
| Centro Comunitario. | Turismo Comunitario | Centro Turístico Encanto Natural | Comunidad Nueva Esperanza, vía estatal desde Huaticocha Km. 4 a Nueva Esperanza. | No registrado en el MINTUR      |
| Comedor             |                     |                                  | Centro Poblado/<br>Huaticocha                                                    |                                 |
| Comedor             |                     |                                  | Centro Poblado/<br>Huaticocha                                                    |                                 |

## GOBIERNO AUTÓNOMO DESCENTRALIZADO PARROQUIAL DE SAN VICENTE DE HUATICOCHA.

Elaborado: Equipo Consultor 2015.

### 1.3.1.8.5. Mano de obra calificada y no Calificada.

En cuanto a la mano de obra, más del 80% de las personas concentra su actividad diaria en el sector agropecuario y corresponden a personas con mano de obra no calificada, dentro de ello se agrupan quienes trabajan en el sector de la construcción.

Cerca de 40 personas de Huaticochoa tienen títulos de tercer nivel y artesanos calificados los cuales se constituirían en mano de obra calificada.

### 1.3.2. Análisis de Superficie cultivada, producción, rendimiento y usos del suelo

#### 1.3.2.1. Producción Agrícola.

San Vicente de Huaticochoa tiene una superficie de terreno de 19.134 Hectáreas, que representa el 9% del territorio cantonal de esta superficie el 3,3% se encuentra cultivado con rubros agrícolas que alcanzan una extensión de 641 hectáreas.

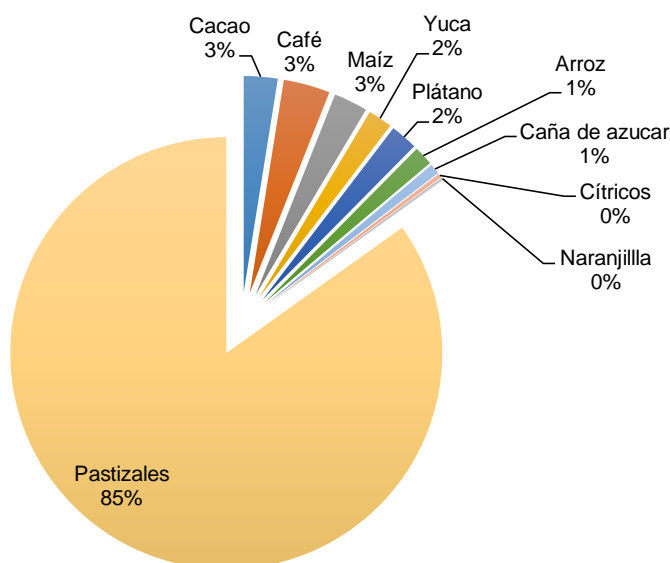
**Tabla 19 Rubros agrícolas en Hectáreas y por comunidad**

| Comunidad                 | Rubro Agrícola / Hectáreas |      |      |      |         |       |                |          |         |            |
|---------------------------|----------------------------|------|------|------|---------|-------|----------------|----------|---------|------------|
|                           | Cacao                      | Café | Maíz | Yuca | Plátano | Arroz | Caña de azúcar | Cítricos | Naranja | Pastizales |
| Chakayacu                 | 15,0                       | 17,0 | 17,0 | 21,0 | 11,0    | 17,0  | 2,0            | 1,0      | 2,0     | 650,0      |
| Floresta.                 | 15,0                       | 12,5 | 11,0 | 7,0  | 11,0    | 5,0   | 2,5            | 2,0      | 1,8     | 350,0      |
| Nueva Esperanza           | 19,0                       | 21,0 | 14,0 | 2,0  | 7,0     | 12,0  | 15,0           | 2,5      | 1,0     | 450,0      |
| Pasohurco                 | 0,5                        | 0,3  | 0,8  | -    | -       | 0,5   | 1,0            | 0,5      | 0,1     | 425,0      |
| Paushiyacu del Río Pucuno | 20,0                       | 45,0 | 27,0 | 20,0 | 27,0    | 5,0   | 1,0            | 1,0      | 1,0     | 257,0      |
| Cabecera Parroquial.      | 0,0                        | 0,0  | 0,0  | 0,0  | 0,0     | 0,0   | 0,0            | 1,0      | 0,0     | 200,0      |
| <b>TOTAL</b>              | 69,5                       | 95,8 | 69,8 | 50,0 | 56,0    | 39,5  | 21,5           | 8,0      | 5,9     | 2332,0     |

Elaborado: Equipo Consultor 2015.

**GOBIERNO AUTÓNOMO DESCENTRALIZADO PARROQUIAL DE SAN VICENTE DE HUATICOCHA.**

**Gráfico 7 Rubros Agrícolas en Porcentaje**



Elaborado: Equipo Consultor 2015.

De acuerdo al gráfico anterior se identifica que el rubro que ocupa la mayor superficie de terreno son los pastizales con un 85% del total del área ocupada, el café tiene un 3% de superficie, el cacao y maíz tienen cada uno el 3%, tanto el cultivo de la yuca como el de plátano tienen un 2%, otro cultivo de importancia en superficie el de arroz con un 1%. Los cultivos de Caña de azúcar, naranja y cítricos ocupan un 1,2% de la superficie cultivada.

**1.3.2.2. Producción Pecuaria.**

En cuanto a la producción pecuaria los rubros y sus datos de producción y existencias de los semovientes se indican en las tablas siguientes:

**Tabla 20 Categoría de Bovinos y Existencias Parroquiales.**

| Categoría Etaria Bovina. | UM | Comunidad. |          |                 |           |                           |                     | Total | Categoría de UBA | Equiv alente de UBA |
|--------------------------|----|------------|----------|-----------------|-----------|---------------------------|---------------------|-------|------------------|---------------------|
|                          |    | Chakayacu  | Floresta | Nueva Esperanza | Pasohurco | Paushiyacu del Río Pucuno | Cabecera Parroquial |       |                  |                     |
| Toros                    | u. | 7          | 0        | 2               | 4         | 2                         | 0                   | 15    | 1,15             | 17                  |
| Vacas                    | u. | 81         | 2        | 22              | 34        | 24                        | 0                   | 163   | 1,00             | 163                 |
| Vientres                 | u. | 35         | 3        | 12              | 35        | 11                        | 0                   | 96    | 0,75             | 72                  |
| Fierros.                 | u. | 34         | 1        | 5               | 5         | 8                         | 0                   | 53    | 0,50             | 27                  |
| Terneros/as              | u. | 15         | 2        | 4               | 7         | 12                        | 0                   | 40    | 0,30             | 12                  |

Elaborado: Equipo Consultor 2015.

## GOBIERNO AUTÓNOMO DESCENTRALIZADO PARROQUIAL DE SAN VICENTE DE HUATICOCHA.

De acuerdo al diagnóstico levantado en forma participativa en las 6 comunidades de Huaticochocha en el territorio existen 367 bovinos de diferente categoría de las cuales se obtiene un equivalente de UBA<sup>2</sup> de 291 animales.

**Tabla 21 Categoría de Cerdos y Existencias.**

| Categoría Etaria de porcinos. | UM | Comunidad. |          |                 |           |                           |                     | Total | Categoría de UPOA | Equivalente de UPOA <sup>3</sup> |
|-------------------------------|----|------------|----------|-----------------|-----------|---------------------------|---------------------|-------|-------------------|----------------------------------|
|                               |    | Chakayacu  | Floresta | Nueva Esperanza | Pasohurco | Paushiyacu del Río Pucuno | Cabecera Parroquial |       |                   |                                  |
| Verracos                      | u. | 1          | 1        | 1               | 1         | 0                         | 2                   | 4     | 1                 | 4                                |
| Marranas                      | u. | 2          | 1        | 0               | 1         | 2                         | 3                   | 9     | 1                 | 7                                |
| Lechones                      | u. | 7          | 6        | 6               | 7         | 0                         | 15                  | 41    | 0,3               | 8                                |
| Engorde                       | u. | 2          | 3        | 2               | 1         | 0                         | 6                   | 14    | 1                 | 11                               |

Elaborado: Equipo Consultor 2015.

La existencia de cerdos en las comunidades llega a un número temporal de 68 animales los cuales multiplicados por la Equivalencia de UPOA arroja un número de 31 semovientes.

**Tabla 22 Existencia de Aves de Corral en Comunidades**

| Semovientes    | UM | Comunidad. |          |                 |           |                           |                     | Total |
|----------------|----|------------|----------|-----------------|-----------|---------------------------|---------------------|-------|
|                |    | Chakayacu  | Floresta | Nueva Esperanza | Pasohurco | Paushiyacu del Río Pucuno | Cabecera Parroquial |       |
| Aves de Corral | u. | 250        | 100      | 170             | 200       | 350                       | 400                 | 1470  |

Elaborado: Equipo Consultor 2015.

En la tabla anterior se puede analizar que existen en forma referencial 1470 aves de corral las cuales en cierta medida son aportantes al desarrollo económico familiar dentro del modelo de Economía Social y Solidaria y un modelo económico agropecuario de Subsistencia.

### 1.3.2.3. Usos del Suelo y conflictos de uso agrario.

El suelo de la Parroquia San Vicente de Huaticochocha esta cubierto en su mayoría por bosque nativo que conserva intacta su riqueza natural, una buena parte la cubren los pastizales los cuales ejercen presión sobre el bosque por el aumento de la frontera agrícola. Los cultivos perennes conformados por el cacao, café, cítricos ocupan una extensión considerable. En los cultivos anuales o transitorios están el maíz amarillo y la naranjilla,

<sup>2</sup> UBA: Unidad Bovina Adulta con equivalencia a 1.

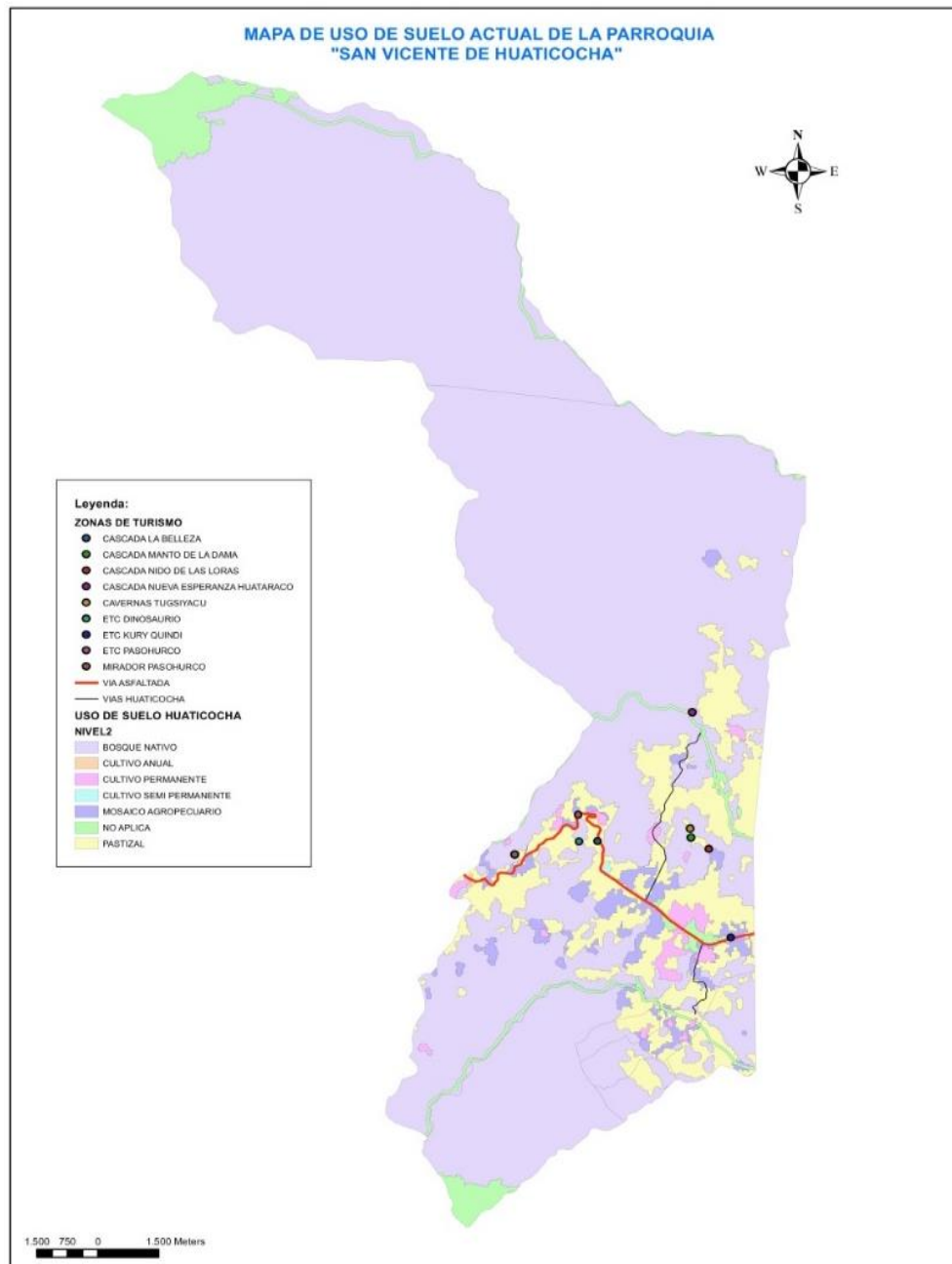
<sup>3</sup> UPOA: Unidad Porcina Adulta. = 1

## GOBIERNO AUTÓNOMO DESCENTRALIZADO PARROQUIAL DE SAN VICENTE DE HUATICOCHA.

los de tipo semiperennes lo ocupan la caña de azúcar. Los cultivos de tipo integral o mosaico agropecuario corresponden a las chacras cultivadas por las familias kichwas asentadas en este territorio.

De acuerdo al mapa anterior se puede deducir que las áreas que corresponden al uso del suelo son las siguientes:

### Mapa: 5 Uso Actual del Suelo y Conflictos



Elaborado: Equipo Consultor-2015.

**GOBIERNO AUTÓNOMO DESCENTRALIZADO PARROQUIAL DE SAN VICENTE DE HUATICOCHA.**

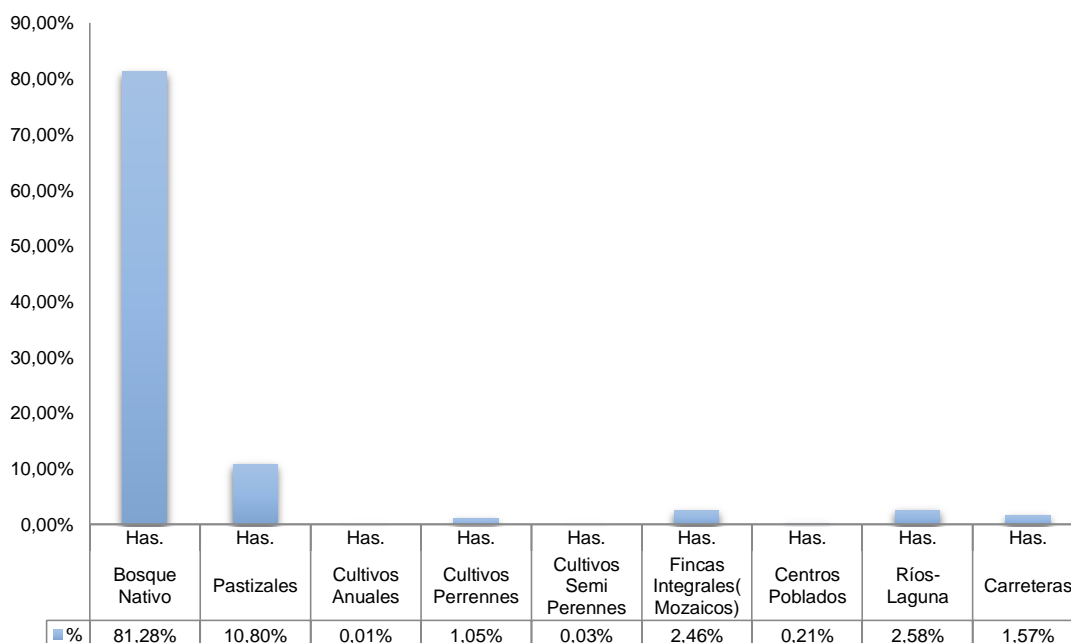
Según la ocupación del suelo por cultivos, carreteras, ríos, pastizales y entre otros la distribución en hectáreas y porcentaje presenta los valores siguientes:

**Tabla 23 Usos del suelo en cantidad por rubro y porcentaje**

| Uso del Suelo               | UM   | Cantidad      | %           |
|-----------------------------|------|---------------|-------------|
| Bosque Nativo               | Has. | 15.553        | 81,28%      |
| Pastizales                  | Has. | 2.067         | 10,80%      |
| Cultivos Anuales            | Has. | 3             | 0,01%       |
| Cultivos Perennes           | Has. | 202           | 1,05%       |
| Cultivos Semi Perennes      | Has. | 6             | 0,03%       |
| Fincas Integrales(Mosaicos) | Has. | 470           | 2,46%       |
| Centros Poblados            | Has. | 40            | 0,21%       |
| Ríos-Laguna                 | Has. | 493           | 2,58%       |
| Carreteras                  | Has. | 300           | 1,57%       |
| <b>Total</b>                |      | <b>19.134</b> | <b>100%</b> |

Elaborado: Equipo Consultor-2015.

**Gráfico 8 Uso del suelo en %**



Elaborado: Equipo Consultor-2015.

Se puede mirar en la gráfica anterior que el 81,28% del territorio está cubierto de bosque, el 10,80% del territorio cubierto de pastizales, el 2,46% del suelo está cubierto por cultivos que forman un mosaico y corresponden a las chacras de los

## GOBIERNO AUTÓNOMO DESCENTRALIZADO PARROQUIAL DE SAN VICENTE DE HUATICOCHA.

habitantes Kichwas, el 1,05% del suelo está utilizado en cultivos perennes como el cacao, café, cítricos; en cultivos semi perennes como la caña de azúcar, plátano está utilizado el 0,03%; en cultivos anuales como el maíz y arroz se cubre el 0,01%.

En suelo ocupado en los centros poblados cubre el 0,21% del territorio, los ríos y lagunas cubren una extensión de 2,58%; y en carreteras y caminos vecinales tenemos el 1,57% del territorio parroquial de Huaticocha.

### 1.3.3. Otras actividades económicas de la parroquia.

Otra actividad de importancia para la parroquia San Vicente de Huaticocha es el turismo el cual presenta las características siguientes:

#### 1.3.3.1. **Turismo Comunitario.**

Las condiciones naturales, sus bellezas escénicas y condiciones de cambios en las etapas de vida del planeta tierra a esta parroquia le ofrecen condiciones espectaculares sobre las cuales se orientan las iniciativas del turismo comunitario que se describe en este capítulo.

De acuerdo al Plan Estratégico del Turismo de Huaticocha los atractivos turísticos se clasifican en sitios naturales y manifestaciones culturales y con su variedad de tipo. En la tabla siguiente se describen los principales atractivos turísticos de la parroquia:

**Tabla 24 Clasificación de Atractivos Turísticos de Huaticocha**

| <b>Categoría</b> | <b>Tipo</b>       | <b>Subtipo</b>   | <b>Nombre</b>                                                                                                                                                                                                         |
|------------------|-------------------|------------------|-----------------------------------------------------------------------------------------------------------------------------------------------------------------------------------------------------------------------|
| Sitios Naturales | Montaña           | Mirador          | Pucuno                                                                                                                                                                                                                |
|                  | Ambiente Lacustre | Laguna           | Huaticocha Azul                                                                                                                                                                                                       |
|                  |                   | Saladero de Aves | Pucuno                                                                                                                                                                                                                |
|                  | Ríos              | Remanso Rápido   | <ul style="list-style-type: none"> <li>• Huataraco.</li> <li>• Pucuno.</li> <li>• Chakayacu.</li> <li>• Chaquishyacu.</li> <li>• Guacamayo.</li> <li>• Tugshi.</li> </ul>                                             |
|                  |                   | Cascadas         | <ul style="list-style-type: none"> <li>• Yuyak Pakcha</li> <li>• Chorongos.</li> <li>• PasoHurco.</li> <li>• ElResbaladero.</li> <li>• Lluvia Pakcha (Padre,madre, Hijo e Hija).</li> <li>• Nido de Loras.</li> </ul> |

**GOBIERNO AUTÓNOMO DESCENTRALIZADO PARROQUIAL DE SAN VICENTE DE HUATICOCHA.**

|  |                  |                   |                                                                                                                                  |
|--|------------------|-------------------|----------------------------------------------------------------------------------------------------------------------------------|
|  |                  |                   | <ul style="list-style-type: none"> <li>• Manto de Dama.</li> <li>• Los Planchones.</li> </ul>                                    |
|  | Agua Subterránea | Vertiente Termal. | <ul style="list-style-type: none"> <li>• Aguas Calientes (lindero Napo-Orellana).</li> <li>• Aguas Sulfurosas Pucuno.</li> </ul> |

Fuente: Plan Estratégico del Turismo-Huaticochoa-2012.

| <b>Categoría</b>            | <b>Tipo</b>                 | <b>Subtipo</b>            | <b>Nombre</b>                                                                                                                                                                                                                                               |
|-----------------------------|-----------------------------|---------------------------|-------------------------------------------------------------------------------------------------------------------------------------------------------------------------------------------------------------------------------------------------------------|
| Sitios Naturales            | Fenómenos Espeleológicos    | Cavernas                  | <ul style="list-style-type: none"> <li>• Pasohurco, conocida como Milagro de Dios.</li> <li>• Tunel la Anaconda.</li> <li>• Tugshiyacu.</li> <li>• Refugio de las Guantas.</li> <li>• Petrificación Altar de los Dioses(Cementerio de Elefantes)</li> </ul> |
|                             | Sistema de Áreas protegidas | Parque Nacional           | <ul style="list-style-type: none"> <li>• Sumaco Napo Galeras (cerro Galeras)</li> </ul>                                                                                                                                                                     |
|                             |                             | Reserva Ecológica privada | <ul style="list-style-type: none"> <li>• Flor de Pasohurco.</li> </ul>                                                                                                                                                                                      |
| Manifestaciones Culturales. | Históricas                  | Zonas Históricas          | <ul style="list-style-type: none"> <li>• Pasohurco</li> </ul>                                                                                                                                                                                               |
|                             | Etnografía                  | Grupos Étnicos.           | <ul style="list-style-type: none"> <li>• Nacionalidad Kichwa.</li> </ul>                                                                                                                                                                                    |
|                             |                             | Artesanías                | <ul style="list-style-type: none"> <li>• Tagua.</li> <li>• Chambira</li> </ul>                                                                                                                                                                              |
|                             |                             | Comidas y bebidas Típicas | <ul style="list-style-type: none"> <li>• Maitos.</li> <li>• Uchumanga.</li> <li>• Chica.</li> </ul>                                                                                                                                                         |
|                             |                             | Shamanismo                | <ul style="list-style-type: none"> <li>• Varias Comunidades</li> </ul>                                                                                                                                                                                      |
|                             | Acontecimientos programados | Fiestas                   | <ul style="list-style-type: none"> <li>• Parroquialización 17 de febrero.</li> </ul>                                                                                                                                                                        |

**GOBIERNO AUTÓNOMO DESCENTRALIZADO PARROQUIAL DE SAN VICENTE DE HUATICOCHA.**

|  |  |  |                                                                                                                                                      |
|--|--|--|------------------------------------------------------------------------------------------------------------------------------------------------------|
|  |  |  | <ul style="list-style-type: none"> <li>• Fiestas de San Vicente Ferrer -5 de Abril.</li> <li>• Religiosas: “Virgen de la Nube -8 de mayo”</li> </ul> |
|--|--|--|------------------------------------------------------------------------------------------------------------------------------------------------------|

Fuente: Plan Estratégico del Turismo-Huaticochoa-2012.

Se indica a continuación la matriz descriptiva de la actividad turística en Huaticochoa.

**Tabla 25 Matriz descriptiva de la actividad del Turismo**

| <b>Tema / Sector</b> | <b>Indicador</b>                                        | <b>Cantidad</b>                                                             |
|----------------------|---------------------------------------------------------|-----------------------------------------------------------------------------|
| Actividad Turística  | Número de visitantes al año                             | 3.500                                                                       |
|                      | Ingresos por venta de alimentos en festivos nacionales. | 1.000 USD / comedor/ día                                                    |
|                      | PEA en la actividad Turística.                          | 200 personas.                                                               |
|                      | Nº de establecimientos por tipo.                        | 1 hostel.<br>2 comedores.<br>2 centros turísticos comunitarios reconocidos. |

Elaborado: Equipo Consultor - 2015.

**1.3.4. Seguridad y Soberanía Alimentaria en Huaticochoa**

El Análisis de este tema se lo aborda desde los enfoques siguientes:

**1.3.4.1. Seguridad Alimentaria.**

En la Parroquia Huaticochoa que la componen comunidades de origen indígena y mestizo la Seguridad Alimentaria se la analiza desde los siguientes puntos de vista:

- **Disponibilidad de Alimentos.** - en la mesa de los habitantes no siempre están presentes los alimentos que el ser humano necesita para una adecuada alimentación y nutrición, a nivel del campo las dietas alimenticias se basan en carbohidratos que ofrece el plátano y la yuca, la proteína en la mayoría de hogares campesinos está ausente. Los productores del campo cultivan alimentos para vender como café, cacao y el maíz, estos productos los comercializan en Huaticochoa y Loreto y

## **GOBIERNO AUTÓNOMO DESCENTRALIZADO PARROQUIAL DE SAN VICENTE DE HUATICOCHA.**

con el producto de la venta compran fideo, azúcar, sal, manteca; con estos productos combinan con el plátano y la yuca que cultivan en sus chacras.

- **Estabilidad.**

La estabilidad u oferta permanentes de los alimentos en la mesa de los hogares de Huaticocha depende básicamente de cuanto siembren en sus chacras y cuanto vendan en los mercados para comprar los víveres básicos. Pero la realidad es cruda cuando tienen que esperar 5 meses para cosechar el maíz y con la venta comprar alimentos en la ciudad. Las producciones de cacao y café no son permanentes y se puede señalar que dependen de la venta de estos productos para adquirir los básicos para la nutrición humana. La escases de alimentos básicos siempre está presente en Huaticocha.

- **Acceso a los alimentos.** - este tema se relaciona directamente al acceso a los medios de producción como: suelo, agua, acceso a mercados, vías de comunicación, conocimiento, tecnología. En las comunidades de Huaticocha existe aislamiento de ellas a los centros poblados, es caso particular que las comunidades de Paushiyacu del Río Pucuno, Chakayacu y Nueva Esperanza sufren un aislamiento permanente a causa de deficiente cobertura de las vías rurales de comunicación que ponen en riesgo la seguridad alimentaria y la vida de las personas. La deficiente vialidad rural obstaculiza la provisión de alimentos complementarios e impide que los campesinos comercialicen sus productos en los mercados más cercanos como serían Huaticocha y Loreto. El aislamiento genera que las zonas productivas no sean aprovechadas en su máximo potencial, la distancia entre las comunidades y el centro poblado es tan acentuada que prefieren abandonar la escasa producción en los campos pues definitivamente no es posible su transporte hacia los centros poblados, negándoles así mismo la posibilidad de acceder al uso de tecnologías, medios de comunicación que les permitirían su incursión en centros educativos y merman por ende su posibilidad de progreso.

**La pobreza de las comunidades marginales de Huaticocha no se debe a la falta de alimentos en el campo sino a la falta de vías de comunicación que impiden el transporte de sus productos para su comercialización y por ende mejora de su situación económica que les permitiría dotarse de lo indispensable para ofrecer una mejor calidad de vida para ellos y sus familias.**

## GOBIERNO AUTÓNOMO DESCENTRALIZADO PARROQUIAL DE SAN VICENTE DE HUATICOCHA.

- **Consumo y Utilización Biológica de los Alimentos.**

El consumo de alimentos en las comunidades de Huaticocha no es un indicador de buena nutrición, pues el plátano, chicha de yuca, yuca cocida y arroz no garantiza una adecuada nutrición que de acuerdo a la edad fisiológica cubran con la demanda de principios básicos inmediatos, dando como resultado casos como los siguientes:

**Subnutrición:** la ingestión de alimentos no permite cubrir con la demanda calórica y proteica de los niños, jóvenes, madres embarazadas y adultos.

**Malnutrición:** Por deficiencia de alimentos y nutrientes como los principios básicos inmediatos de calidad y en cantidades requeridas, se observa como consecuencia el débil crecimiento de los niños, bajo rendimiento y abandono escolar.

**Desnutrición:** La falta de nutrientes en las dietas alimenticias de las personas genera, desnutrición aguda (deficiencia de Peso para la estatura), desnutrición crónica (retardo de estatura para la edad) y desnutrición global (deficiencia de peso para la edad) en la mayoría de pobladores de Huaticocha, estos casos se los puede evidenciar por observación directa de sus habitantes y a través de los reportes médicos de profesionales del subcentro de Salud de Huaticocha quienes señalan que uno de los problemas más graves de salud pública se debe a la desnutrición en todas sus formas.

### 1.3.4.2. Soberanía Alimentaria

El derecho de los pueblos a alimentos nutritivos y culturalmente adecuados, producidos en forma ecológica y su derecho a decidir su propio sistema alimentario y productivo es el enfoque del análisis de este tema:

De acuerdo a la Constitución en sus artículos: 13<sup>4</sup>, 281, 282, 410<sup>5</sup>, donde se indica que la Soberanía Alimentaria es un derecho, sin embargo quienes deben enfocarse al cumplimiento de estos derechos no apoyan al desarrollo Misional por el cual se constituyeron, un Sistema Alimentario bien logrado y la orientación de sus recursos a lograr la utilización y restauración de suelos degradados al igual que definir prácticas agrícolas que promuevan y

---

<sup>4</sup> Art. 13. Constitución. Las personas y colectividades tienen derecho al acceso seguro y permanente a alimentos sanos, suficientes y nutritivos; preferentemente producidos a nivel local y en correspondencia con sus diversas identidades y tradiciones culturales. El Estado ecuatoriano promoverá la soberanía alimentaria.

<sup>5</sup> Art. 410.- El Estado brindará a los agricultores y a las comunidades rurales apoyo para la conservación y restauración de los suelos, así como para el desarrollo de prácticas agrícolas que los protejan y promuevan la soberanía alimentaria

**GOBIERNO AUTÓNOMO DESCENTRALIZADO PARROQUIAL DE SAN VICENTE DE HUATICOCHA.**

defiendan la seguridad alimentaria es competencia del Gobierno Autónomo Provincial de Orellana .

1.3.5. Financiamiento.

**1.3.5.1. Entidades Financieras**

Las fuentes institucionales que financian las actividades productivas de la parroquia Huaticochoa son las siguientes:

**Tabla 26 Entidades Financieras con cobertura en Huaticochoa**

| <b>Entidad Financiera</b>   | <b>Cobertura</b> | <b>Localización</b>         | <b>Tipo de Crédito que ofrece</b> | <b>Cantidad otorgada en el año 2014.</b> | <b>Destino del crédito</b> |
|-----------------------------|------------------|-----------------------------|-----------------------------------|------------------------------------------|----------------------------|
| Banco Nacional de Fomento.  | Cantonal         | Loreto, Av. Rafael Andrade. |                                   |                                          |                            |
| Cooperativa Coca LTDA.      | Cantonal         | Loreto. Av. Rafael Andrade. |                                   |                                          |                            |
| Banco del Barrio-Pichincha. | Parroquial.      | Huaticochoa,                |                                   |                                          |                            |

**2.3.9.2. Recaudación Fiscal en Huaticochoa**

Según la información obtenida del Servicio de Rentas Internas las recaudaciones realizadas por esta entidad al respecto de Huaticochoa los valores son los siguientes:

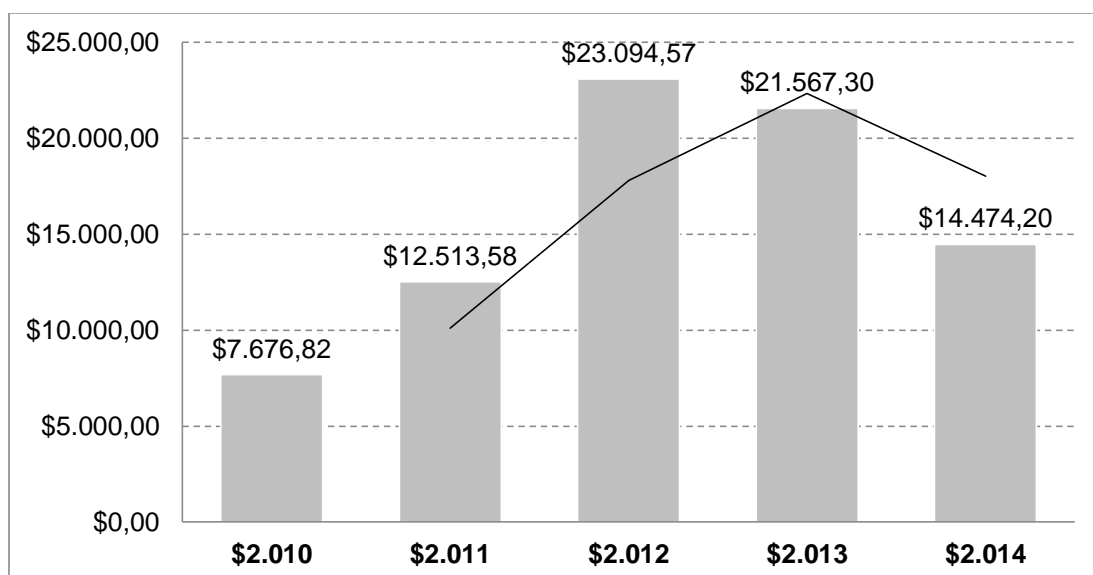
| DESCRIPCIÓN DEL IMPUESTO                                              | Año      |          |          |          |          |
|-----------------------------------------------------------------------|----------|----------|----------|----------|----------|
|                                                                       | 2010     | 2011     | 2012     | 2013     | 2014     |
| Renta Personas Naturales                                              | 8,71     | 30,32    | 429,58   | 0,00     | 1,52     |
| Renta Sociedades                                                      | 0,00     | 0,00     | 0,00     | 0,00     | 0,00     |
| Retenciones de la Fuente                                              | 1.452,65 | 3.031,27 | 3.099,74 | 6.267,25 | 2.910,59 |
| Renta Anticipos.                                                      | 8,72     | 0,00     | 0,00     | 0,00     | 0,00     |
| Impuesto a la Renta sobre Ingresos de Herencias, Legados y Donaciones | 0,00     | 0,00     | 0,00     | 0,00     | 0,00     |
| Tierras Rurales.                                                      | 0,00     | 0,00     | 670,68   | 397,02   | 0,00     |

**GOBIERNO AUTÓNOMO DESCENTRALIZADO PARROQUIAL DE SAN VICENTE DE HUATICOCHA.**

|                                                 |                 |                  |                  |                  |                  |
|-------------------------------------------------|-----------------|------------------|------------------|------------------|------------------|
| IVA mensual.                                    | 4.263,84        | 8.324,97         | 13.194,78        | 12.183,94        | 6.854,92         |
| IVA Semestral.                                  | 0,00            | 0,00             | 0,60             | 0,00             | 0,00             |
| Multas Tributarias.                             | 537,76          | 224,55           | 2.068,75         | 609,76           | 1.618,05         |
| Intereses por Moras Tributarias.                | 151,69          | 18,58            | 662,85           | 162,28           | 309,70           |
| Impuestos a los Vehículos Motorizados Internos. | 817,12          | 209,43           | 955,50           | 929,71           | 1.258,81         |
| 1% de la Compra de vehículos Usados.            | 150,40          | 184,84           | 21,31            | 80,00            | 103,76           |
| Impuesto Ambiental de contaminación vehicular.  | 0,00            | 0,00             | 1.547,49         | 501,29           | 849,55           |
| Régimen Impositivo Simplificado.                | 285,93          | 489,62           | 413,29           | 436,05           | 537,30           |
| Multas por contravenciones.                     | 0,00            | 0,00             | 0,00             | 0,00             | 30,00            |
| Multas del RUC.                                 | 0,00            | 0,00             | 30,00            | 0,00             | 0,00             |
| <b>Total</b>                                    | <b>7.676,82</b> | <b>12.513,58</b> | <b>23.094,57</b> | <b>21.567,30</b> | <b>14.474,20</b> |

Fuente: SRI-2015.

**Gráfico 9 Nivel de Recaudaciones de Impuestos por el SRI en Huaticochoa 2010-2014**



Elaborado: Equipo Consultor-2015.

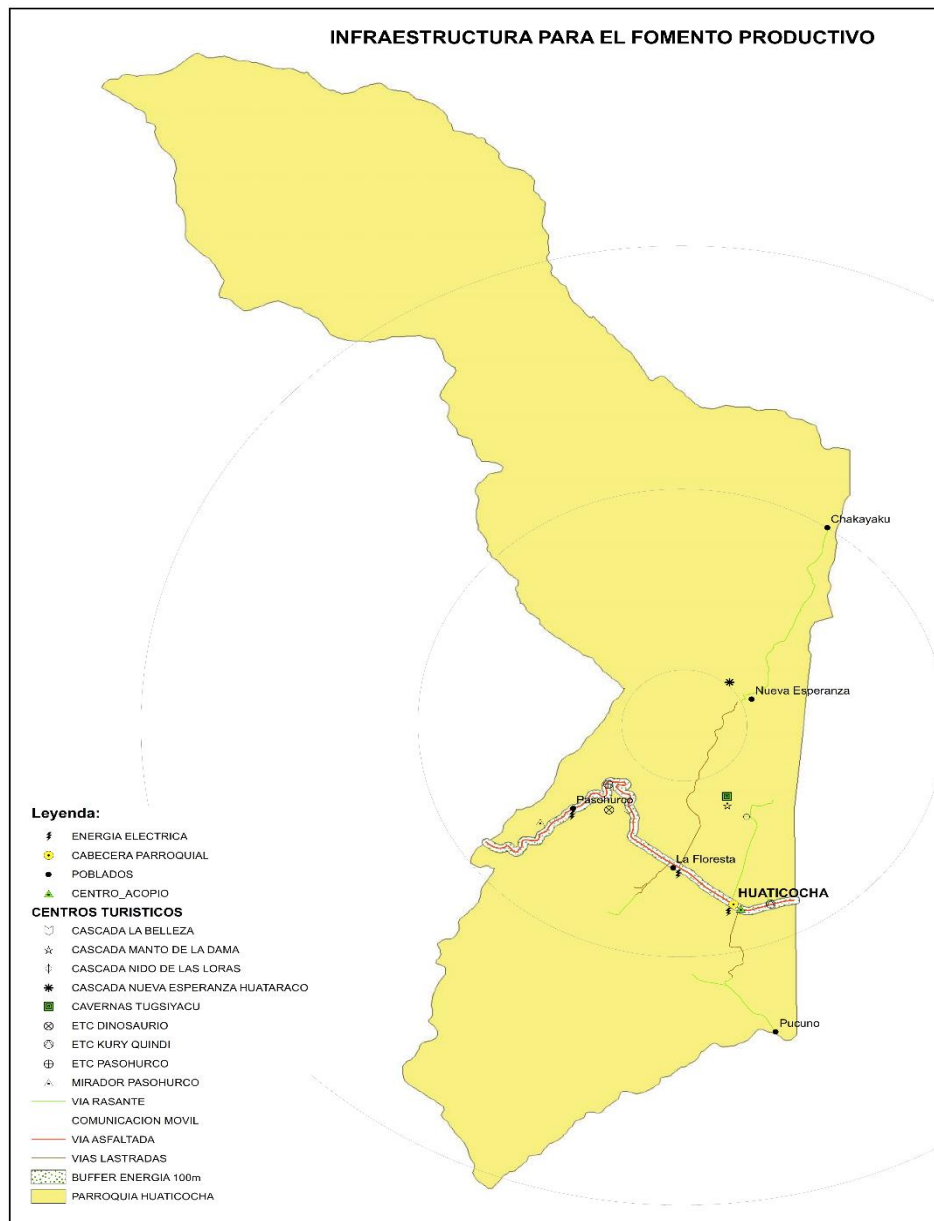
En cuanto a recaudación de impuestos por parte de SRI en Huaticochoa ha existido un incremento desde el año 2010 hasta el año 2012, un decrecimiento

## GOBIERNO AUTÓNOMO DESCENTRALIZADO PARROQUIAL DE SAN VICENTE DE HUATICOCHA.

en el año 2013 y 2014, sin embargo, se nota una tendencia en la recaudación en forma ascendente.

### 1.3.6. Infraestructuras para el fomento productivo.

**Mapa: 6 Infraestructuras para el Fomento Productivo**



### 1.3.7. Amenazas a las Infraestructuras y áreas productivas.

En esta parroquia no existen amenazas a las infraestructuras y áreas productivas

## GOBIERNO AUTÓNOMO DESCENTRALIZADO PARROQUIAL DE SAN VICENTE DE HUATICOCHA.

### 1.3.8. Síntesis y Priorización de Problemas, Potencialidades y Deseos.

**Tabla 27 Matriz de Problemas, Potencialidades y Deseos – Económico Productivo.**

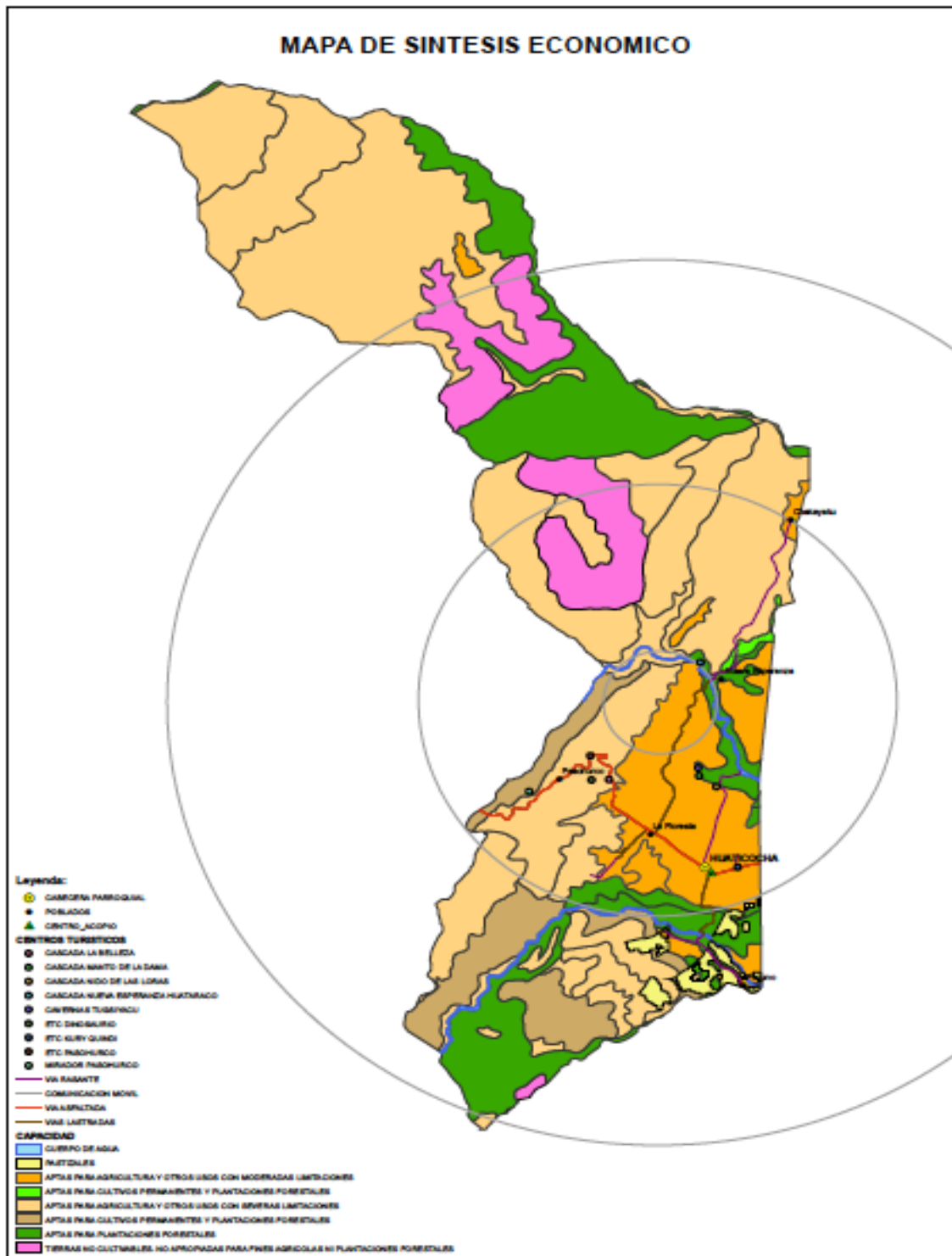
| <b>Económico – Productivo.</b>          |                                                                                                                                                                                                                                                                                                                         |                                                                                                                                                                                                                                                                                                                    |                                                                                                                                                                                                                                     |
|-----------------------------------------|-------------------------------------------------------------------------------------------------------------------------------------------------------------------------------------------------------------------------------------------------------------------------------------------------------------------------|--------------------------------------------------------------------------------------------------------------------------------------------------------------------------------------------------------------------------------------------------------------------------------------------------------------------|-------------------------------------------------------------------------------------------------------------------------------------------------------------------------------------------------------------------------------------|
| Variables                               | Problemas                                                                                                                                                                                                                                                                                                               | Potencialidades                                                                                                                                                                                                                                                                                                    | Deseos                                                                                                                                                                                                                              |
| 1. Empleo y Talento Humano              | <ul style="list-style-type: none"> <li>• Escolaridad baja de la PEA.</li> <li>• Ingresos familiares bajos.</li> <li>• Pobreza por ingresos.</li> </ul>                                                                                                                                                                  | <ul style="list-style-type: none"> <li>• Gente Luchadora.</li> </ul>                                                                                                                                                                                                                                               | <ul style="list-style-type: none"> <li>• Personas con excelente conocimiento, que apoyen al Desarrollo Humano y Económico Local.</li> </ul>                                                                                         |
| 2. Principales Productos del Territorio | <ul style="list-style-type: none"> <li>• Precios de productos agropecuarios bajos.</li> <li>• Suelos de baja calidad.</li> <li>• Zonas productivas aisladas.</li> <li>• Elevados costos de producción.</li> <li>• Rendimiento de cultivos bajos.</li> <li>• Escasos conocimientos sobre manejo agropecuario.</li> </ul> | <ul style="list-style-type: none"> <li>• Bellezas escénicas y Recursos Naturales únicos.</li> <li>• Minería.</li> <li>• Petroglifos. (Pasohurco)</li> <li>• Ruinas Precolombinas y Obrajes.</li> <li>• Aguas termales.</li> <li>• Lagunas.</li> <li>• Cavernas. (Pasohurco).</li> <li>• Agua abundante.</li> </ul> | <ul style="list-style-type: none"> <li>• Orientar la economía al Turismo Rural Comunitario. (Agroecoturismo)</li> <li>• Conservar la Naturaleza y ocupar lo que de verdad se vaya a utilizar.</li> </ul>                            |
| 3. Seguridad y Soberanía Alimentaria    | <ul style="list-style-type: none"> <li>• Pobreza.</li> <li>• Desnutrición global.</li> <li>• Agua para consumo humano y animal de baja calidad.</li> </ul>                                                                                                                                                              | <ul style="list-style-type: none"> <li>• Personas producen alimentos sanos.</li> </ul>                                                                                                                                                                                                                             | <ul style="list-style-type: none"> <li>• Acceso a una vida de calidad, con educación, salud y buena nutrición.</li> <li>• Construir vías para favorecer a acceso a seguridad y Soberanía Alimentaria de las Comunidades.</li> </ul> |
| 4. Financiamiento                       | <ul style="list-style-type: none"> <li>• Acceso a crédito dificultoso.</li> <li>• Intereses por préstamos elevados.</li> </ul>                                                                                                                                                                                          | <ul style="list-style-type: none"> <li>• Gente Organizada.</li> </ul>                                                                                                                                                                                                                                              | <ul style="list-style-type: none"> <li>• Fortalecer modelos de micro finanzas populares.</li> </ul>                                                                                                                                 |

**GOBIERNO AUTÓNOMO DESCENTRALIZADO PARROQUIAL DE SAN VICENTE DE HUATICOCHA.**

|                                                      |                                                                                                                                                                                                                                                                                                                  |                                                                                                                                                                                                                                                          |                                                                                                                                                |
|------------------------------------------------------|------------------------------------------------------------------------------------------------------------------------------------------------------------------------------------------------------------------------------------------------------------------------------------------------------------------|----------------------------------------------------------------------------------------------------------------------------------------------------------------------------------------------------------------------------------------------------------|------------------------------------------------------------------------------------------------------------------------------------------------|
| <p>5. Infraestructura para el fomento productivo</p> | <ul style="list-style-type: none"> <li>• Vías en malas condiciones.</li> <li>• Sistema Vial rural no cumple con función social.</li> <li>• Puentes no prestan condiciones para transporte de productos y pasajeros.</li> <li>• Baja inversión de GAD provincial en fomento agropecuario y productivo.</li> </ul> | <ul style="list-style-type: none"> <li>• Zonas con gran potencialidad de producción agropecuaria (Paushiyacu del Pucuno, Chakayacu, La Floresta y Nueva Esperanza)</li> <li>• Ubicación Geográfica del poblado que atraviesa la vía Estatal).</li> </ul> | <ul style="list-style-type: none"> <li>• Vías de buena calidad para sectores productivos de Paushiyacu del Río Pucuno y Paushiyacu.</li> </ul> |
| <p>6. Amenazas a la infraestructura</p>              | <ul style="list-style-type: none"> <li>• Infraestructuras del turismo construidas en zonas con alto riesgo de movimientos de masa.</li> </ul>                                                                                                                                                                    | <ul style="list-style-type: none"> <li>•</li> </ul>                                                                                                                                                                                                      | <ul style="list-style-type: none"> <li>•</li> </ul>                                                                                            |

**GOBIERNO AUTÓNOMO DESCENTRALIZADO PARROQUIAL DE SAN VICENTE DE HUATICOCHA.**

**Mapa: 7 Síntesis de Componente Económico**



# GOBIERNO AUTÓNOMO DESCENTRALIZADO PARROQUIAL DE SAN VICENTE DE HUATICOCHA.

## 1.4. Asentamientos Humanos

### 1.4.1. Red de Asentamientos Humanos parroquiales y sus relaciones con el exterior.

#### 1.4.1.1. *Situación actual del territorio.*

##### 1.4.1.1.1. Análisis histórico de la distribución poblacional.

Por el evento sísmico que sufrió Ecuador, y especialmente el Oriente Ecuatoriano, Provincia del Napo, en marzo de 1987. Este siniestro constituyó una motivación para la fundación de esta Parroquia.

Se inicia pues la construcción de la vía “Hollín-Loreto-Coca”, que da una más directa relación con la Capital Quito. Además, se conecta al Cantón Loreto con la Ciudad del Tena y con el Coca.

A la sazón, se realiza estudios para delimitar a esta Parroquia y se presenta el Proyecto de creación de la misma, Ante la por entonces CELIR (Comisión Ecuatoriana de Límites Internos). Se aprueba y se publica en el Registro Oficial N°. 381 del 17 de febrero de 1994. Siendo Presidente de la República el Arquitecto Sixto Durán Ballén. (Tomado de PDOT Parroquial. San Vicente de Huaticocha. 2011-2020. Pág.

#### Análisis histórico poblacional.

| AÑO 2001 |         |       |
|----------|---------|-------|
| Hombres  | Mujeres | Total |
| 352      | 315     | 667   |
| AÑO 2010 |         |       |
| Hombres  | mujeres | Total |
| 562      | 496     | 1058  |

Fuente: Censo de Población y Vivienda (CPV-2010) INEC.

Del 2001 al 2010, ha habido un aumento notable de población en la Parroquia. Pues es un estimativo del 60% de aumento poblacional.

Tasa de crecimiento anual 2001-2010: Hombres: 5.20%; Mujeres: 5.04%. total: 5.24%. Esta tasa está dada entre los 2 años citados. Como dato comparativo, la Parroquia Loreto llega a un 9% de este tipo de tasa. Se puede concluir que la Parroquia Huaticocha está en crecimiento.

## GOBIERNO AUTÓNOMO DESCENTRALIZADO PARROQUIAL DE SAN VICENTE DE HUATICOCHA.

### **Jerarquización de los Asentamientos de acuerdo a Población, Equipamientos, accesibilidad a Servicios, Población económicamente activa PEA.**

La mayor concentración poblacional se encuentra en la Cabecera Parroquial. Aunque sin tener datos precisos de las Comunidades, se tratará de jerarquizarlas acorde a su "Peso demográfico".

Consta de 5 Comunidades rurales: Pucuno, La Floresta, Chakayacu, Nueva Esperanza, Pasohurco. Y principalmente de su Cabecera Parroquial Huaticochoa.

La Floresta: se obtiene información en Socialización, de ser unos 15 finqueros, y / o 60 Socios.

Nueva Esperanza: se otorga el dato de ser unos 120 habitantes.

Equipamientos: En la cabecera, se cuenta con casa comunal (que contiene salón de actos, como para unas 40 personas), un Infocentro, Estadio deportivo, Unidad educativa (la más importante de la Parroquia, puesto que a ella acuden de las Comunidades), Hostal –emprendimiento privado-, (Se proyecta a futuro la construcción de una Unidad Educativa del Milenio). Capilla Católica.

En La Floresta: Unidad Educativa (lamentablemente Sub-utilizada, por Política educativa Gubernamental de asistir a la Cabecera, ya que se entendería que allí el equipamiento es más completo); Espacio de Educación inicial (también Sub-utilizado), cancha cubierta comunal.

En la Comunidad Nueva Esperanza se cuenta como equipamiento principalmente con su Casa comunal (para unas 60 personas), junto a un área verde no muy claramente delimitada, de unos 1000 m<sup>2</sup>. No lo hay en Educación –Salud, otros.

*Tabla 28 Equipamientos*

| EQUIPAMIENTO                                        | UBICACIÓN                                                      | OBSERVACIÓN                                                                         |
|-----------------------------------------------------|----------------------------------------------------------------|-------------------------------------------------------------------------------------|
| Cancha cubierta , Colegio Alejandro Labaka          | Av. Interoceánica                                              | Esta Avenida es la principal vía que conecta con Loreto/El Coca; o Tena/Quito. Etc. |
| Cancha cubierta, Escuela 5 de Abril.                | Av. Interoceánica                                              |                                                                                     |
| Casas comunales                                     | Calle Vicente Salazar                                          |                                                                                     |
| Centro Infantil del Buen Vivir (CIBV). "Los Churis" | Calles Polibio Jiménez e Isaías Ramírez.                       |                                                                                     |
| CIBV "Huahuana Huasi"                               | Comunidad La Floresta                                          |                                                                                     |
| Estadio y Coliseo                                   | Acceso a la Comunidad Pucuno y calle Vicente Salazar           |                                                                                     |
| Baterías Sanitarias públicas                        | Av. Interoceánica                                              |                                                                                     |
| 2 Iglesias Católicas                                | Calle Fernando Andrade y Vicente Salazar; Comunidad Pasohurco. |                                                                                     |
| Iglesia Apostólica "En Nombre de Jesús".            | Entrada a la Comunidad Pucuno y Vicente Salazar.               |                                                                                     |

**GOBIERNO AUTÓNOMO DESCENTRALIZADO PARROQUIAL DE SAN VICENTE DE HUATICOCHA.**

|                                                       |                                         |                                                        |
|-------------------------------------------------------|-----------------------------------------|--------------------------------------------------------|
| Iglesia Evangélica Cristiana Bautista Nueva Esperanza | Av. Interoceánica                       |                                                        |
| Iglesia Bautista                                      | Av. Interoceánica                       |                                                        |
| Cementerio                                            | Calle Daniela Grefa                     |                                                        |
| Sub-centro de salud                                   | Av. Interoceánica                       |                                                        |
| Unidades Educativas                                   |                                         |                                                        |
| 5 de Abril                                            | Av. Interoceánica                       |                                                        |
| Llawkana Urco                                         | Comunidad Pucuno                        |                                                        |
| Wamak Urco                                            | Comunidad Chakayaku                     |                                                        |
| Antonio Cabrera                                       | Comunidad Nueva Esperanza               | Esta unidad no tiene mayor presencia en la actualidad. |
| Cabo Héctor Chica                                     | Comunidad Pasohurco                     |                                                        |
| Unidades con Bachillerato                             |                                         |                                                        |
| Monseñor Alejandro Labaka Ugarte                      | Av. Interoceánica                       |                                                        |
| A distancia: Padre Martín Fernández. Ext. La Floresta | Comunidad La Floresta                   | Se constató la sub-utilización de este espacio.        |
| Camal                                                 | Calles Isaías Ramírez y Polibio Jiménez |                                                        |
|                                                       |                                         |                                                        |
|                                                       |                                         |                                                        |

Fuente: Junta Parroquial de Huaticochoa. . (Tomado de PDOT Parroquial. San Vicente de Huaticochoa. 2011-2020. Pág. 78).

**1.4.1.1.3. Accesibilidad a Servicios básicos.**

El común denominador de la Parroquia San Vicente de Huaticochoa, incluidas sus Comunidades, es la carencia de agua potable... únicamente se tiene agua entubada con un tanque de almacenamiento con escaso mantenimiento. Aunque si se tiene al alcance las fuentes de captación de ríos. Incluso en la Cabecera Cantonal de Loreto, sucede algo similar... teniendo por allí, a lo sumo, agua clorada y filtrada, pero no potabilizada.

El alcantarillado sufre de una carencia visible, las aguas servidas y aguas lluvias no tienen desfogue... aún se recurre a la letrización. Pero existe a su vez la preocupación, en un caso se dote de alcantarillado, de no contaminar los ríos. Es decir se debería complementar el desfogue de aguas servidas con procesos de purificación de las mismas, antes de conducir las a los ríos. O en su defecto a lagunas de oxidación técnicamente diseñadas.

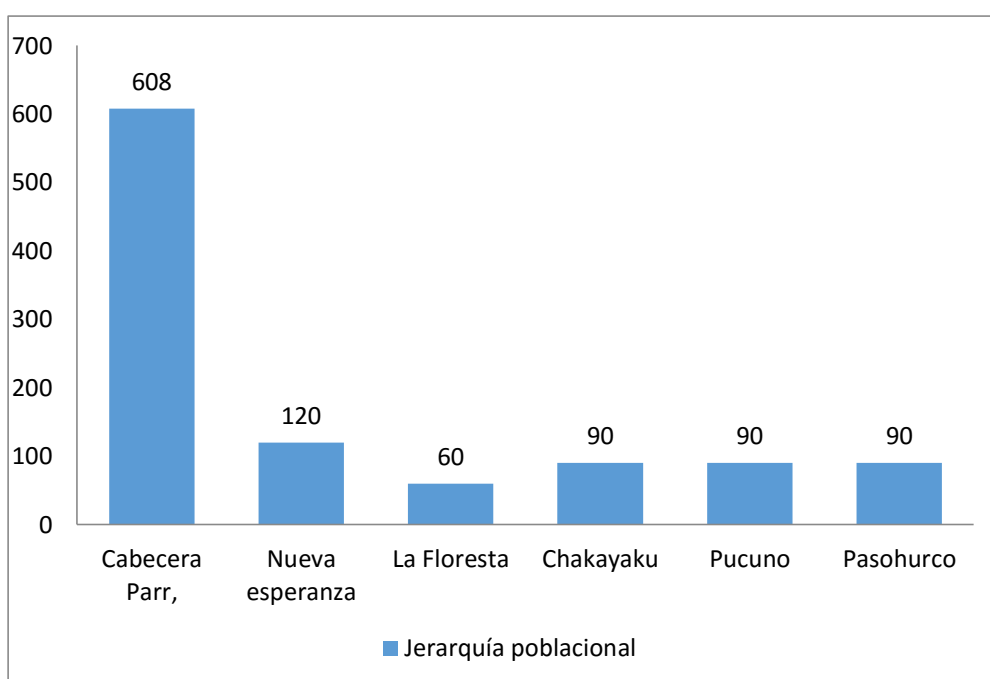
Energía eléctrica: en la Cabecera y Comunidades, existe deficiente calidad en la potencia instalada, con altibajos o fluctuaciones... se requiere de revisión y mantenimiento de las luminarias de alumbrado público, a nivel de todos los asentamientos; y en particular en La Floresta, solamente se cuenta con un poste público en funcionamiento, que da a la Interoceánica, según se hizo conocer. Si bien se visualizó algún tendido eléctrico, se debería

## GOBIERNO AUTÓNOMO DESCENTRALIZADO PARROQUIAL DE SAN VICENTE DE HUATICOCHA.

implementar más luminarias tanto a la principal cuanto a vías secundarias, que, de paso, se requiere su apertura. Por el momento, de las que existan.

### 1.4.1.1.4. Jerarquización del Principal Asentamiento dentro de la Parroquia.

El principal poblado, se conoce que es la Cabecera parroquial de Huaticocha. Sabiendo que la misma posee 1058 habitantes, al 2010, según INEC. Actualmente, se dio a conocer en Comunidad La Floresta, que suman unos 60 socios, y en Nueva Esperanza, suman 120 habitantes.



Cuadro 1. Eje vertical, está dado en número de habitantes. Datos estimados de población. Los más precisos, serían de Nueva Esperanza y La Floresta – en base al trabajo de campo.

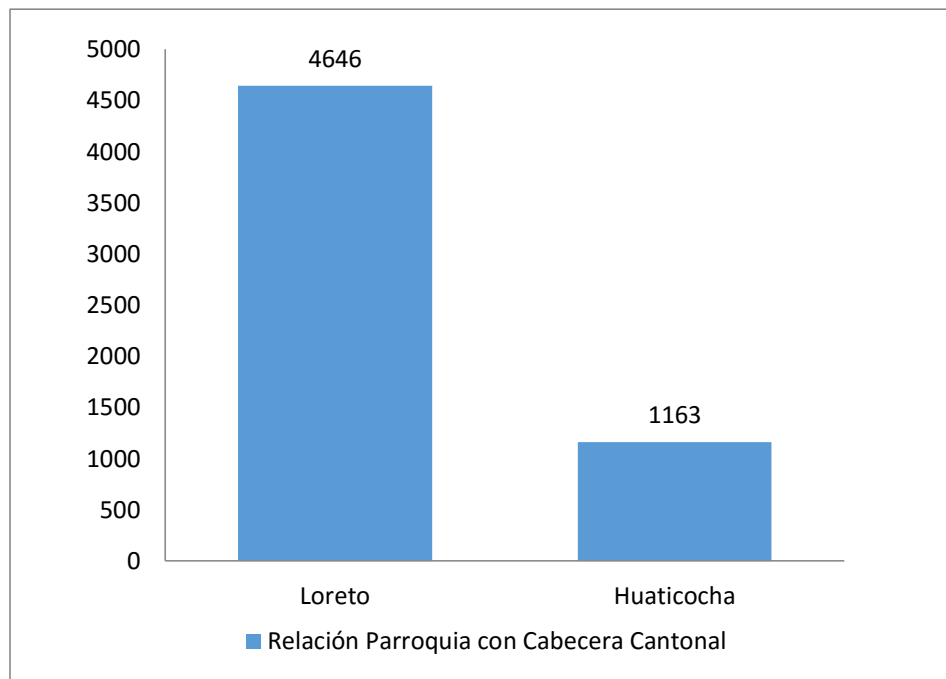
Como es evidente, la Cabecera posee mayor peso demográfico. Chakayacu, Pucuno y Pasohurco, son solamente datos estimativos.

### 1.4.1.1.5. Relación a la Cabecera Cantonal, y con otras Parroquias rurales.

Loreto, como Cabecera Parroquial y Cantonal, posee a la proyección 2015, 4646 hab.; Para el 2020, contaría con 4909 hab.. San Vicente de Huaticocha, para los mismos años, tendría una población de 1163 hab., y 1229 hab.

## GOBIERNO AUTÓNOMO DESCENTRALIZADO PARROQUIAL DE SAN VICENTE DE HUATICOCHA.

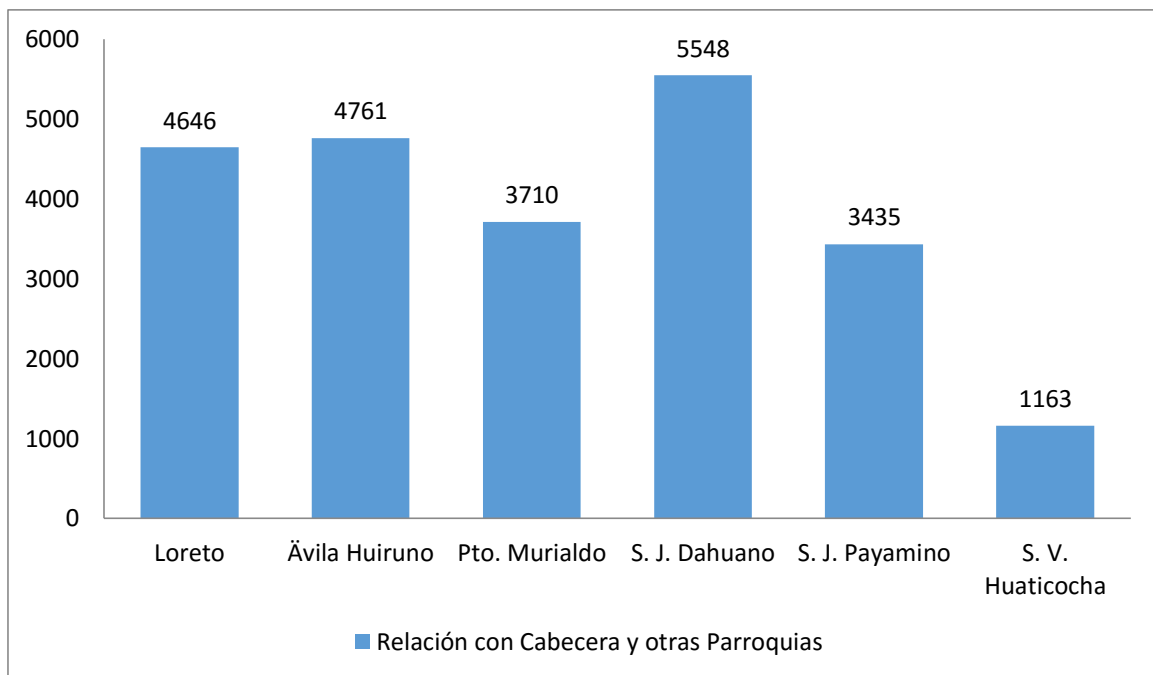
Hay que anotar que de 2010 a 2015, Huaticocha cuenta con aproximadamente 100 habitantes en aumento. A nivel de toda la Parroquia. Todo esto en base a datos INEC, CPV y Proyecciones



Proyección de crecimiento poblacional, por Parroquias. Fuente: PDOT GAD Loreto. (Diagnóstico Socio Cultural) / INEC 2010.

| PARROQUIA                 | AÑO 2015 (número de habitantes) |
|---------------------------|---------------------------------|
| Loreto                    | 4646                            |
| Ávila Huiruno             | 4761                            |
| Puerto Murialdo           | 3710                            |
| San José de Dahuano       | 5548                            |
| San José de Payamino      | 3435                            |
| San Vicente de Huaticocha | 1163                            |

## GOBIERNO AUTÓNOMO DESCENTRALIZADO PARROQUIAL DE SAN VICENTE DE HUATICOCHA.



El mayor peso demográfico lo lleva la Parroquia Dahuano, con 5548 hab., hacia el 2015. Loreto y Ávila con una importancia media alta; Murialdo y Payamino, peso algo más de la media y finalmente Huaticocha, con la menor cantidad de habitantes. Esto también se debe a que la extensión de esta última, es una de las que ocupan menor territorio en el Cantón.

## GOBIERNO AUTÓNOMO DESCENTRALIZADO PARROQUIAL DE SAN VICENTE DE HUATICOCHA.

### 1.4.1.1.6. Matriz de Problemas y Potencialidades de los asentamientos Humanos.

| <b>Asentamientos Humanos.</b>                   |                                                                                                                                                                                                                                                                              |                                                                                                                                                                |                                                                                                                                                                                                                                                                                                                                                                                  |
|-------------------------------------------------|------------------------------------------------------------------------------------------------------------------------------------------------------------------------------------------------------------------------------------------------------------------------------|----------------------------------------------------------------------------------------------------------------------------------------------------------------|----------------------------------------------------------------------------------------------------------------------------------------------------------------------------------------------------------------------------------------------------------------------------------------------------------------------------------------------------------------------------------|
| <b>Variables</b>                                | <b>Problemas</b>                                                                                                                                                                                                                                                             | <b>Potencialidades</b>                                                                                                                                         | <b>Deseos</b>                                                                                                                                                                                                                                                                                                                                                                    |
| 1. Red de Asentamientos Humanos Parroquiales.   | <ul style="list-style-type: none"> <li>• Comunidades aisladas.</li> <li>• Asentamientos humanos no delimitados y con crecimiento desordenado.</li> <li>• Escaso espacios públicos para la recreación, esparcimiento y práctica</li> </ul>                                    | <ul style="list-style-type: none"> <li>• Ubicados en lugares seguros y con buen drenaje.</li> </ul>                                                            | <ul style="list-style-type: none"> <li>• Constituirse en centros poblados rurales consolidados.</li> </ul>                                                                                                                                                                                                                                                                       |
| 2. Servicios Básicos.                           | <ul style="list-style-type: none"> <li>• Baja cobertura de servicios básicos (agua potable, alcantarillado, recolección de basura).</li> <li>• Dificultad de acceso a las comunidades de Paushiyacu del Río Pucuno y Paushiyacu.</li> </ul>                                  | <ul style="list-style-type: none"> <li>• Personas deseosas de colaborar y contribuir en la ejecución compartida de obras de infraestructura básica.</li> </ul> | <ul style="list-style-type: none"> <li>• Contar con servicio de agua por Red Pública.</li> <li>• Disponer de Alcantarillados Sanitario y Pluvial.</li> <li>• No contaminar la selva, para ello desean contar con un sistema de gestión integrada de Residuos Sólidos.</li> <li>• Que todas las comunidades cuenten con botiquines comunitarios y paramédicos nativos.</li> </ul> |
| 3. Acceso de la Población a vivienda y catastro | <ul style="list-style-type: none"> <li>• Viviendas de mala calidad.</li> <li>• Viviendas nos son catastradas.</li> </ul>                                                                                                                                                     | <ul style="list-style-type: none"> <li>• Cuentan con materiales de la zona para construir las viviendas.</li> </ul>                                            | <ul style="list-style-type: none"> <li>• Que las viviendas sean dignas y acorde a las condiciones sociales y culturales.</li> <li>• Contar con medios de comunicación y movilidad.</li> </ul>                                                                                                                                                                                    |
| 4. Amenazas y Capacidad de Respuesta.           | <ul style="list-style-type: none"> <li>• Aislamiento de las comunidades de Paushiyacu del Río Pucuno y Paushiyacu por deficiente red vial rural.</li> <li>• Baja capacidad de respuesta de entidades de seguridad humana por difícil accesibilidad a comunidades.</li> </ul> | <ul style="list-style-type: none"> <li>• Personas comprometidas con la seguridad humana y salud.</li> </ul>                                                    | <ul style="list-style-type: none"> <li>• Contar con medios de comunicación en caso de accidentes y enfermedades en las comunidades de: Paushiyacu del Río Pucuno y Paushiyacu.</li> </ul>                                                                                                                                                                                        |

## GOBIERNO AUTÓNOMO DESCENTRALIZADO PARROQUIAL DE SAN VICENTE DE HUATICOCHA.

### 1.5. Componente, movilidad, energía y conectividad.

Sin duda este componente se asocia a dos componentes como son el Económico Productivo y el de Asentamientos Humanos, de manera sintética se vincula a la productividad del territorio con las vías terrestres y a las infraestructuras de energía y conectividad en materia de desarrollo, promoción y marketing territorial.

#### 1.5.1. Acceso a servicio de telecomunicaciones.

El análisis del acceso a medio de telecomunicaciones se lo mira por la cobertura de las operadoras en los servicios de: Telefonía Fija, Telefonía Móvil, Acceso a Internet y radio-televisión.

- **Operadoras telefonía fija.** - En el territorio opera y presta el servicio la Empresa Nacional CNT.
- **Operadoras telefonía móvil.** - como proveedoras tenemos a las empresas transnacionales CLARO y Movistar y la Empresa Nacional CNT.
- **Operadoras de Internet.** - Todas las empresas antes descritas ofertan el servicio, sin embargo, la más utilizada en servicio de Internet es la Empresa Nacional CNT la cual tienen su cobertura en los hogares e instituciones del Estado.
- **Operadoras de canales de televisión y radio.** En este tema en Huaticocha no ingresan los canales nacionales.

**Tabla 29 Matriz para descripción de servicios de acceso y cobertura a servicios en telecomunicaciones**

| Comunidad                 | Telefonía Fija |          |       | Telefonía Móvil |          |       | Acceso a Internet |          |       | Radio Comunicaciones |
|---------------------------|----------------|----------|-------|-----------------|----------|-------|-------------------|----------|-------|----------------------|
|                           | CNT            | Movistar | Claro | CNT             | Movistar | Claro | CNT               | Movistar | Claro |                      |
| Cabecera Parroquial.      | ○              |          |       | ○               | ○        | ○     | ○                 |          |       |                      |
| Chakayacu.                |                |          |       | ○               |          | ○     |                   |          |       |                      |
| La Floresta               |                |          |       | ○               | ○        | ○     |                   |          |       |                      |
| Nueva Esperanza           |                |          |       | ○               | ○        | ○     |                   |          |       |                      |
| Paushiyacu del Río Pucuno |                |          |       | ○               | ○        | ○     |                   |          |       |                      |
| Pasohurco                 |                |          |       | ○               | ○        | ○     |                   |          |       |                      |

Fuente: Trabajo de Campo en Fase de Diagnóstico-2015.  
Elaborado: Equipo Consultor.

La parroquia Huaticocha y sus comunidades en la actualidad no gozan de un buen servicio de comunicación, a cambio solo se tiene una conectividad periódica dentro de la que se puede destacar el servicio de telefonía fija, móvil e internet y como medios de comunicación de recepción la televisión y la radio.

## GOBIERNO AUTÓNOMO DESCENTRALIZADO PARROQUIAL DE SAN VICENTE DE HUATICOCHA.

En lo referente a la cobertura telefónica, en la cabecera parroquial existen líneas de CNT que permiten a su vez la provisión de internet. La telefonía celular a través de la la operadora CNT da servicio en el 100% de las comunidades al igual que la empresa Claro y la Empresa Movistar que cubre a 5 de las 6 comunidades que forman parte de la parroquia de Huaticocha.

Los servicios antes anotados se concentran en la cabecera parroquial y en las comunidades asentadas a lo largo de la vía principal.

Mapa: 8 Cobertura Medios de Comunicación



Elaborado: Equipo Consultor – 2015.

**GOBIERNO AUTÓNOMO DESCENTRALIZADO PARROQUIAL DE SAN VICENTE DE HUATICOCHA.**

1.5.2. Cobertura, Potencia instalada y tipo de generación de energía.

La energía eléctrica es otro de los elementos disparadores de economía para lo cual es necesario analizar su cobertura.

**Tabla 30 Cobertura de Energía Eléctrica.**

| Comunidad                 | Cobertura de Energía Eléctrica |    |
|---------------------------|--------------------------------|----|
|                           | Si                             | No |
| Cabecera Parroquial.      | o                              |    |
| Chakayacu.                |                                | o  |
| La Floresta               | o                              |    |
| Nueva Esperanza           | o                              |    |
| Paushiyacu del Río Pucuno | o                              |    |
| Pasohurco                 | o                              |    |

Fuente: Trabajo de Campo en Fase de Diagnóstico-2015.  
Elaborado: Equipo Consultor.

De los 6 asentamientos humanos 5 disponen de energía eléctrica es decir el 83% de las comunidades cubiertas por este servicio ; más el 17% restante que corresponde a la comunidad de Chakayacu aún no dispone de este servicio .

La generación de energía es de tipo termoeléctrica la cual tiene la estación en Jivino Verde la misma que se localiza en el Cantón Shushufindi, parroquia 3 de Julio entre las Provincias de Orellana y Sucumbíos.

**Tabla 31 Matriz para descripción de la variable potencia instalada y tipo de generación de energía.**

| Parroquia Huaticocha   | Potencia instalada Nivel                                                                                                                           | Observaciones                                                                                                                                                                                                                                                                                                                                |
|------------------------|----------------------------------------------------------------------------------------------------------------------------------------------------|----------------------------------------------------------------------------------------------------------------------------------------------------------------------------------------------------------------------------------------------------------------------------------------------------------------------------------------------|
| Energía termoeléctrica | <ul style="list-style-type: none"> <li>• Cantonal 1,9 Mw<sup>6</sup>/ = 1.900 Kvh<sup>7</sup></li> <li>• Parroquial = 0,300 – 0,400 Mw.</li> </ul> | <ul style="list-style-type: none"> <li>• La central Térmica Loreto-CELEC está ubicada en el Barrio el triunfo, sector del Cementerio.</li> <li>• Potencia de generación 1000 Kvh, se la utiliza solamente para mejorar el voltaje</li> <li>• Tipo de corriente: Media tensión = 13,8 Kv; Baja Tensión = voltios 110-200/ 440-227.</li> </ul> |

Fuente: Empresa Eléctrica Sucumbíos- Loreto-2015.

<sup>6</sup> Megavatios

<sup>7</sup> Kvh: Kilovatios por hora.

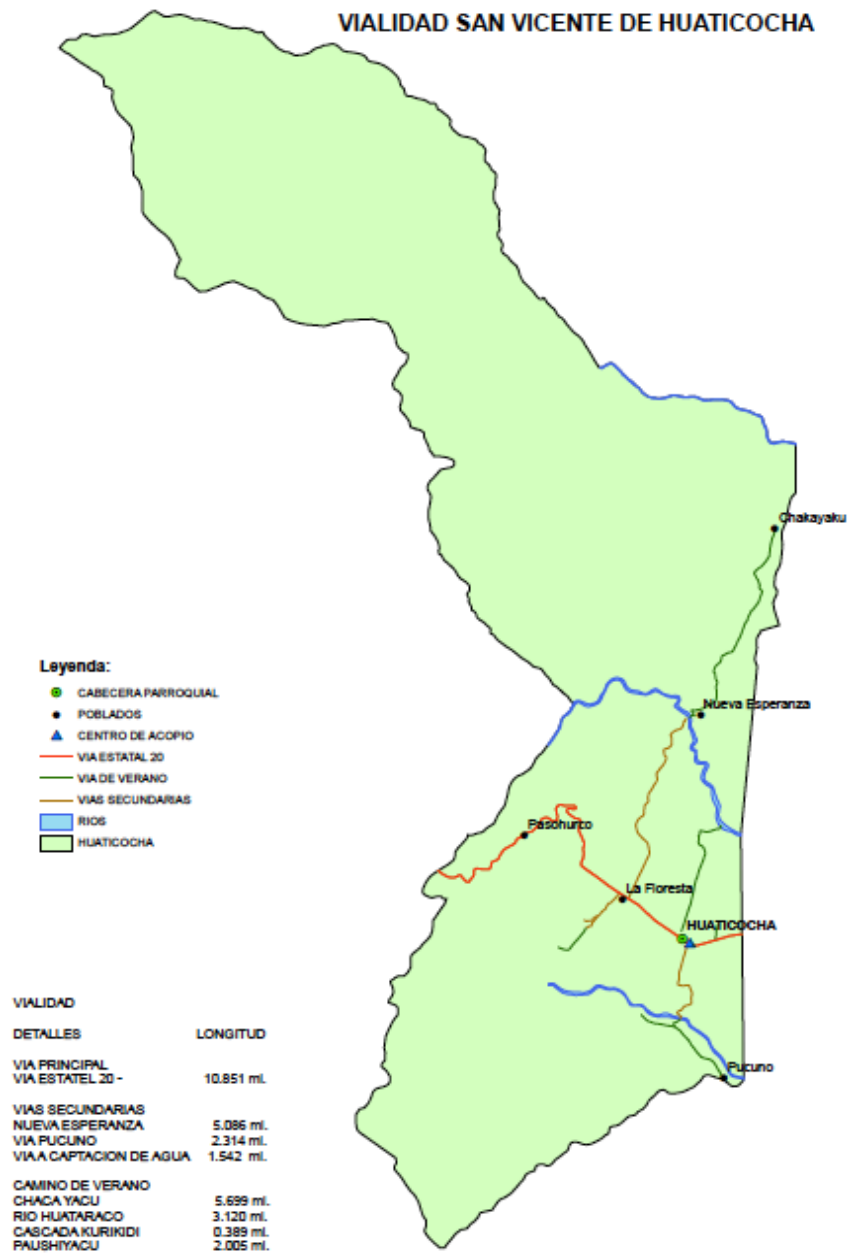
# GOBIERNO AUTÓNOMO DESCENTRALIZADO PARROQUIAL DE SAN VICENTE DE HUATICOCHA.

## 1.5.3. Redes viales y de transporte

### 1.5.3.1. Redes Viales.

La parroquia San Vicente de Huaticochoa tiene un total de 30,6 Km. de red vial, cuyas características se describen a continuación.

**Mapa: 9 Vialidad de la Parroquia Huaticochoa**



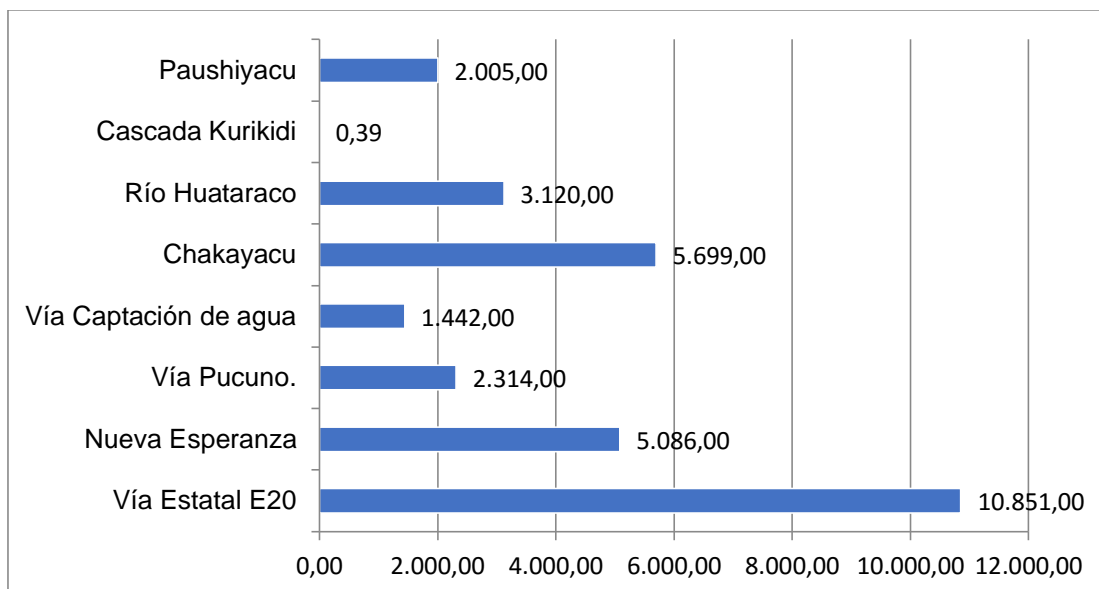
**GOBIERNO AUTÓNOMO DESCENTRALIZADO PARROQUIAL DE SAN VICENTE DE HUATICOCHA.**

**Tabla 32 Detalle de Vías y Longitud**

| Detalle de Vías Rurales |                            | UM | Longitud         | %           |
|-------------------------|----------------------------|----|------------------|-------------|
| <b>Vía Principal</b>    | Vía Estatal E20            | ml | 10.851,00        | 36%         |
| <b>Vías Secundarias</b> | Nueva Esperanza            | ml | 5.086,00         | 17%         |
|                         | Vía Pucuno.                | ml | 2.314,00         | 8%          |
|                         | Vía Captación de agua      | ml | 1.442,00         | 5%          |
| <b>Camino de Verano</b> | Chakayacu                  | ml | 5.699,00         | 19%         |
|                         | Río Huataraco              | ml | 3.120,00         | 10%         |
|                         | Cascada Kurikidi           | ml | 0,39             | 0,001%      |
|                         | Paushiyacu del Río Pucuno. | ml | 2.005,00         | 7%          |
| <b>Total</b>            |                            |    | <b>30.517,39</b> | <b>100%</b> |

Elaborado: Equipo Conusitor-2015.

**Gráfico: 1 Distancias de vías por comunidades en metros lineales.**



Elaborado: Equipo Conusitor-2015.

## GOBIERNO AUTÓNOMO DESCENTRALIZADO PARROQUIAL DE SAN VICENTE DE HUATICOCHA.

### 1.5.3.1.3. Tipologías de Vías.

De acuerdo al diagnóstico levantado en materia vial la tipología de vías en Huaticochoa es el siguiente;

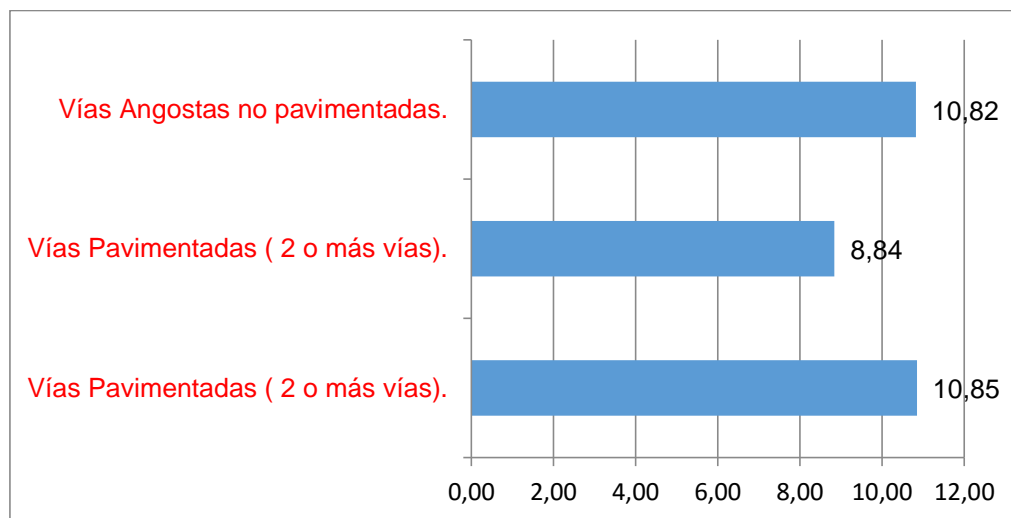
**Tabla 33 Tipología de Vías**

| Tipología                          | %    |
|------------------------------------|------|
| Vías Pavimentadas ( 2 o más vías). | 36%  |
| Vías Pavimentadas ( 2 o más vías). | 29%  |
| Vías Angostas no pavimentadas.     | 35%  |
| Total                              | 100% |

Elaborado: Equipo Consultor-2015

En el cuadro anterior, se puede verificar el inventario vial de la Parroquia en análisis.

**Gráfico: 2 Tipología de la vía en Km.**



Fuente: Trabajo de Campo  
Elaboración: Grupo Consultor-2015.

**GOBIERNO AUTÓNOMO DESCENTRALIZADO PARROQUIAL DE SAN VICENTE DE HUATICOCHA.**

**Tabla 34 Vías y Conectividad – Parroquia Huaticochoa**

| Conectividad entre Poblados.    | Longitud         | Ancho de vía | PAV-1 Vía        | PAV-2 o más vías | No PAV -Vía Angosta. | NO PAV -2 o más vías |
|---------------------------------|------------------|--------------|------------------|------------------|----------------------|----------------------|
|                                 | Km               | M            |                  |                  |                      |                      |
| Huaticochoa - Pucuno            | 2.314,00         | 8            |                  |                  | 2.314,00             |                      |
| Huaticochoa - Floresta          | 3.000,00         | 12           | 3.000,00         |                  |                      |                      |
| Huaticochoa - Pasohurco.        | 7.000,00         | 12           | 7.000,00         |                  |                      |                      |
| Huaticochoa - Río Huataraco     | 3.120,00         | 8            |                  |                  |                      | 3.120,00             |
| Huaticochoa - Captación de Agua | 1.442,00         | 8            |                  |                  | 1.442,00             |                      |
| Floresta - Nueva Esperanza.     | 5.086,00         | 5            |                  |                  | 5.086,00             |                      |
| Nueva Esperanza - Chakayacu.    | 5.699,00         | 5            |                  |                  |                      | 5.699,00             |
| Pucuno - Paushiyacu             | 2.005,00         | 5            |                  |                  |                      | 2.005,00             |
| <b>Subtotales</b>               | <b>29.666,00</b> |              | <b>10.000,00</b> |                  | <b>8.842,00</b>      | <b>10.824,00</b>     |
| <b>Porcentaje</b>               | <b>100%</b>      |              | <b>34%</b>       |                  | <b>30%</b>           | <b>36%</b>           |

Elaborado: Equipo Consultor-2015

**1.5.3.1.4. Capa de Rodadura**

| Conectividad entre Poblados.    | Longitud         | Ancho de vía | Capa de Rodadura |        |              |               |
|---------------------------------|------------------|--------------|------------------|--------|--------------|---------------|
|                                 | m                | M            | Asfalto          | Piedra | Lastre       | Tierra        |
| Huaticochoa - Pucuno            | 2.314,00         | 8            |                  |        | 2.314        |               |
| Huaticochoa - Floresta          | 3.000,00         | 12           | 3.000,           |        |              |               |
| Huaticochoa - Pasohurco.        | 7.000,00         | 12           | 7.000            |        |              |               |
| Huaticochoa - Río Huataraco     | 3.120,00         | 8            |                  |        |              | 3.120         |
| Huaticochoa - Captación de Agua | 1.442,00         | 8            |                  |        | 1.442        |               |
| Floresta - Nueva Esperanza.     | 5.086,00         | 5            |                  |        | 5.08         |               |
| Nueva Esperanza - Chakayacu.    | 5.699,00         | 5            |                  |        |              | 5.699         |
| Pucuno - Paushiyacu             | 2.005,00         | 5            |                  |        |              | 2.005         |
| <b>Subtotales</b>               | <b>29.666,00</b> |              | <b>10.000</b>    |        | <b>8.842</b> | <b>10.820</b> |
| <b>Porcentaje</b>               | <b>100%</b>      |              | <b>34%</b>       |        | <b>30%</b>   | <b>36%</b>    |

Elaborado: Equipo Consultor-2015

Según el cuadro anterior se puede observar que de acuerdo a la capa de rodadura : el 34% de las vías son asfaltadas, el 30% son lastradas y el 36% de las vías son de tierra.

**GOBIERNO AUTÓNOMO DESCENTRALIZADO PARROQUIAL DE SAN VICENTE DE HUATICOCHA.**

**1.5.3.1.5. Estado Vial.**

De acuerdo a la visita de campo en la Parroquia Huaticochoa se tiene las siguientes condiciones de vías:

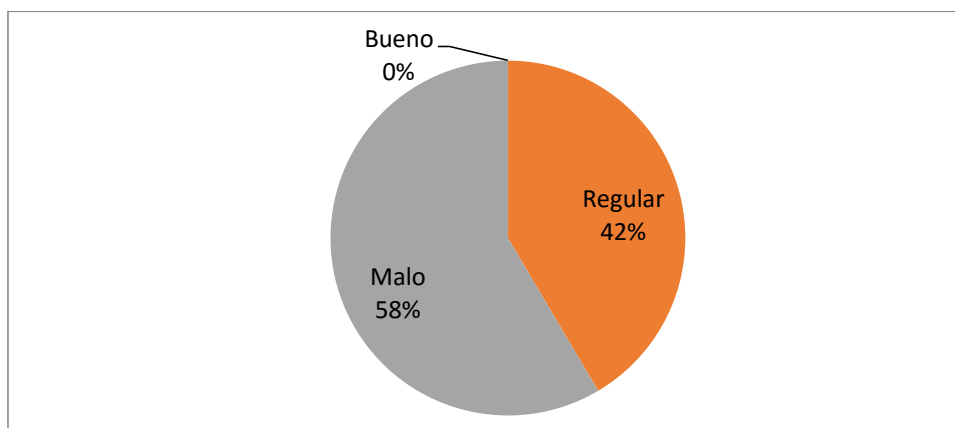
**Tabla 35 Estado de las vías**

| Conectividad entre Poblados.    | Longitud         | Ancho de vía | Estado de las vías |                  |                  |
|---------------------------------|------------------|--------------|--------------------|------------------|------------------|
|                                 | metros           | metros       | Bueno              | Regular          | Malo             |
| Huaticochoa - Pucuno            | 2.314,00         | 8            |                    | 2.314,00         |                  |
| Huaticochoa - Floresta          | 3.000,00         | 12           |                    | 3.000,00         |                  |
| Huaticochoa - Pasohurco.        | 7.000,00         | 12           |                    | 7.000,00         |                  |
| Huaticochoa - Río Huataraco     | 3.120,00         | 8            |                    |                  | 3.120,00         |
| Huaticochoa - Captación de Agua | 1.442,00         | 8            |                    |                  | 1.442,00         |
| Floresta - Nueva Esperanza.     | 5.086,00         | 5            |                    |                  | 5.086,00         |
| Nueva Esperanza - Chakayacu.    | 5.699,00         | 5            |                    |                  | 5.699,00         |
| Pucuno - Paushiyacu             | 2.005,00         | 5            |                    |                  | 2.005,00         |
| <b>Subtotales</b>               | <b>29.666,00</b> |              | <b>0,00</b>        | <b>12.314,00</b> | <b>17.352,00</b> |
| <b>Porcentaje</b>               | <b>100%</b>      |              | <b>0%</b>          | <b>42%</b>       | <b>58%</b>       |

Elaborado: Equipo Consultor-2015

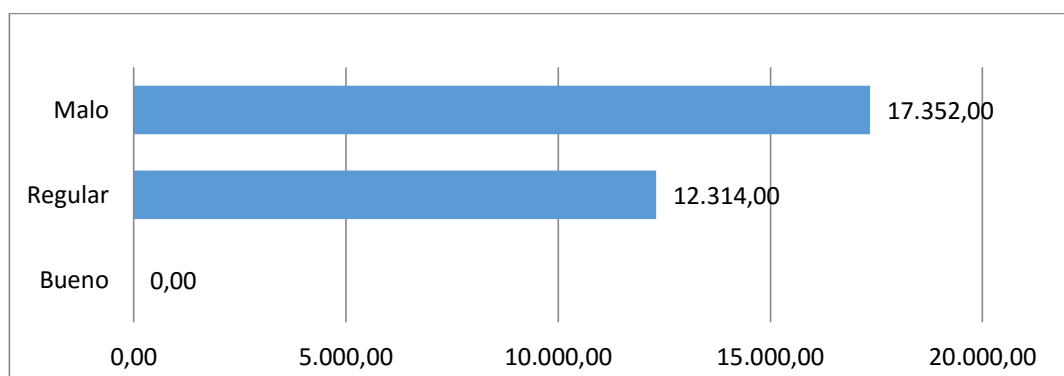
Según el cuadro se indica que el 42% de las vía se encuentra en estado regular y el 58% de las vías en malas condiciones.

**Gráfico: 3 Estado de vías.**



**GOBIERNO AUTÓNOMO DESCENTRALIZADO PARROQUIAL DE SAN VICENTE DE HUATICOCHA.**

**Gráfico: 4 Estado de vías en %**



Elaborado: Equipo Consultor-2015

Según las gráficas anteriores de la totalidad de vías un 48% que corresponde a 12,314 Km están en regulares condiciones y el 52% que corresponde a 17,352 Km se encuentra en malas condiciones.

**1.5.3.1.6. Puentes.**

En las visitas de campo se pudo determinar las siguientes condiciones de los puentes:

**1.5.3.1.6.1. Estructuras de los puentes**

De acuerdo a la estructura se encuentra que existe 1 puente de hormigón armado, y 2 puentes colgantes.

**Tabla 36 Nombre del Puente y tipo de estructura**

| Puente sobre      | Longitud      | Ancho | Estructura del Puente |             |             |               |             |
|-------------------|---------------|-------|-----------------------|-------------|-------------|---------------|-------------|
|                   | M             | m     | Hormigón Armado       | Madera      | metal       | Colgante      | Mixto       |
| Río Tugsy         | 40,00         | 12    | 40,00                 |             |             |               |             |
| Río Huataraco     | 60,00         | 2     |                       |             |             | 60,00         |             |
| Río Pucuno        | 60,00         | 2     |                       |             |             | 60,00         |             |
| <b>Subtotales</b> | <b>160,00</b> |       | <b>40,00</b>          | <b>0,00</b> | <b>0,00</b> | <b>120,00</b> | <b>0,00</b> |
| <b>Porcentaje</b> | <b>100%</b>   |       | <b>25%</b>            | <b>0%</b>   | <b>0%</b>   | <b>75%</b>    | <b>0%</b>   |

Elaborado: Equipo Consultor-2015

**GOBIERNO AUTÓNOMO DESCENTRALIZADO PARROQUIAL DE SAN VICENTE DE HUATICOCHA.**

1.5.3.1.6.2. Tipo de Tablero

De acuerdo al tipo de tablero 1 puente es de hormigón armado y dos son de tipo colgante y con base de madera.

**Tabla 37 Tipo de Tablero.**

| Puente sobre      | Longitud      | Ancho | Tablero         |             |             |                    |
|-------------------|---------------|-------|-----------------|-------------|-------------|--------------------|
|                   | m             | M     | Hormigón Armado | Madera      | Metal       | Mixto-madera/metal |
| Río Tugsy         | 40,00         | 8     | 40,00           |             |             |                    |
| Río Huataraco     | 60,00         | 2     |                 |             |             | 60,00              |
| Río Pucuno        | 60,00         | 2     |                 |             |             | 60,00              |
| <b>Subtotales</b> | <b>160,00</b> |       | <b>40,00</b>    | <b>0,00</b> | <b>0,00</b> | <b>120,00</b>      |
| <b>Porcentaje</b> | <b>100%</b>   |       | <b>25%</b>      | <b>0%</b>   | <b>0%</b>   | <b>75%</b>         |

Elaborado: Equipo Consultor-2015.

1.5.3.1.6.3. Estados de los puentes.

El 75% de ellos se encuentran en malas condiciones o no prestan las facilidades para la movilización de las personas y sobre todo gran dificultad para movilizar los productos.

**Tabla 38 Estado de los puentes**

| Puente sobre      | Longitud      | Ancho | Estado       |             |               |
|-------------------|---------------|-------|--------------|-------------|---------------|
|                   | m             | M     | Bueno        | Regular     | Malo.         |
| Río Tugsy         | 40,00         | 8     | 40,00        |             |               |
| Río Huataraco     | 60,00         | 2     |              |             | 60,00         |
| Río Pucuno        | 60,00         | 2     |              |             | 60,00         |
| <b>Subtotales</b> | <b>160,00</b> |       | <b>40,00</b> | <b>0,00</b> | <b>120,00</b> |
| <b>Porcentaje</b> | <b>100%</b>   |       | <b>25%</b>   | <b>0%</b>   | <b>75%</b>    |

Elaborad Elaborado: Equipo Consultor-2015

1.5.3.1.6.4. Análisis vial.

De conformidad al levantamiento de datos actuales, la red vial de la parroquia se encuentra en un estado deficitario y requiere inversiones:

Según el cuadro anterior se puede observar que de acuerdo a la capa de rodadura: el 34% de las vías son asfaltadas, el 30% son lastradas y el 36% de las vías son en tierra.

- 30% de la vialidad actual en lastre correspondiente a 8,8 Km., deberá ser mantenida y uniformizada con lastrado de ancho mínimo de 8 metros.

## GOBIERNO AUTÓNOMO DESCENTRALIZADO PARROQUIAL DE SAN VICENTE DE HUATICOCHA.

- 36% de las vías en tierra correspondiendo 10,84 Km., deberá ser lastrado con un ancho mínimo de 4 metros.
- 75% de la estructura y superficie de los puentes existentes deberán entrar en mantenimiento y adecuaciones mayores.

De esta manera se uniformiza la capa de rodadura y mejorará la accesibilidad a los usuarios regionales y se fortalecerán las áreas urbanas en proceso de consolidación.

Estratégicamente se debe realizar la conectividad de:

### Ejes viales principales:

- Nueva Esperanza – Chakayacu.
- Huaticocha – Pucuno – Paushiyacu del Río Pucuno.

#### 1.5.3.1.6.5. Señalización y Seguridad Vial

Existe poca señalización vial, por lo tanto, es importante colocar la señalización vial vertical determinando la conectividad entre la cabecera parroquial, poblados principales y secundarios.

#### 1.5.3.1.7. Sistema de Transporte y costes.

**Tabla 39 Sistema de transporte.**

| Itinerario               |     |                        |         |
|--------------------------|-----|------------------------|---------|
|                          | Km. | t. de viaje en minutos | Tarifas |
| A la cabecera provincial | 65  | 90                     | 3,5     |
| A la cabecera cantonal   | 15  | 20                     | 1,0     |

Fuente: consulta a transportistas  
Elaborado: Equipo Consultor-2015.

Existe acceso de transporte intraprovincial en gran parte de la red vial correspondiente a los tramos de los ejes principales.

Las distancias y tiempos de recorrido desde la cabecera parroquial a la cabecera cantonal Loreto es de 15 Km. y 20 minutos, el costo del pasaje es USD 1,00 y entre la cabecera parroquial y la cabecera provincial Coca es 65 Km. y 90 minutos y el costo tarifario del pasaje es US\$ 3,50.

#### 1.5.3.2. Distancias entre comunidades.

Las distancias intra parroquiales se expresan en el cuadro siguiente:

**GOBIERNO AUTÓNOMO DESCENTRALIZADO PARROQUIAL DE SAN VICENTE DE HUATICOCHA.**

**Tabla 40 Distancias intra comunidades en Huaticocha.**

| Distancia entre comunidades | Huaticocha | Floresta | Nueva Esperanza | Chakayacu | Pasohurco | Paushiyacu del Río Pucuno |
|-----------------------------|------------|----------|-----------------|-----------|-----------|---------------------------|
| Huaticocha                  |            | 1,31     | 6,6             | 11        | 5,2       | 4,4                       |
| Floresta                    | 1,31       |          | 5,29            | 9,69      | 3,89      | 5,71                      |
| Nueva Esperanza             | 6,6        | 5,3      |                 | 4,4       | 9,18      | 11                        |
| Chakayacu                   | 11         | 9,69     | 4,4             |           | 13,58     | 15,4                      |
| Pasohurco                   | 5,2        | 3,89     | 9,18            | 13,58     |           | 15,4                      |
| Paushiyacu del Río Pucuno   | 4,4        | 5,71     | 11              | 15,4      | 15,4      |                           |

Adaptación: PDOT-2012 San Vicente de Huaticocha.

Elaborado: Equipo Consultor.

1.5.3.3. Medios de Transporte.

Las principales empresas de transporte de pasajeros desde Huaticocha a las diferentes partes del país se identifican en el cuadro siguiente:

**Tabla 41 Identificación de Compañías de Transporte de pasajeros**

| Compañía de Transporte | Ruta               |
|------------------------|--------------------|
| Baños                  | Quito – Coca       |
| Trans. Esmeraldas      | Quito – Coca       |
| Loja Internacional     | Quito – Coca       |
| Putumayo               | Quito – Coca       |
| Ciudad del Coca        | Tena – Coca        |
| Jumandi                | Tena – Coca        |
| Gran Sumaco.           | Coca - Huaticocha. |
| Transportes Unidos.    | Riobamba - Coca.   |
| Dorado.                | Riobamba - Coca.   |
| San Francisco.         | Puyo - Coca.       |

Fuente: Unidad de Transporte del Municipio de Loreto – 2015.

Elaborado: Equipo Consultor-2015.

1.5.3.4. Amenazas al componente movilidad, energía y conectividad.

Las amenazas que se presentan en la parroquia se deben principalmente a factores climáticos que ocasionan:

- Bloqueos de vías por movimientos de masa en temporales lluviosos.
- Tormentas eléctricas que cortan el fluido eléctrico y derriban los postes y torres de soporte del tendido eléctrico.

## GOBIERNO AUTÓNOMO DESCENTRALIZADO PARROQUIAL DE SAN VICENTE DE HUATICOCHA.

### 1.5.3.5. Síntesis del componente, problemas y potencialidades.

Del diagnóstico participativo realizado se presentan a continuación los problemas, potencialidades y deseos integrados de acuerdo a tres variables:

**Tabla 42 Matriz de Problemas, potencialidades y Deseos**

| <b>Movilidad, Energía y Conectividad</b>     |                                                                                                                                                                                                                                                                                                                                                                                                                                                                                                                                                                                                                                                                                                                                                                                                                                                          |                                                                                                                                                                       |                                                                                                                    |
|----------------------------------------------|----------------------------------------------------------------------------------------------------------------------------------------------------------------------------------------------------------------------------------------------------------------------------------------------------------------------------------------------------------------------------------------------------------------------------------------------------------------------------------------------------------------------------------------------------------------------------------------------------------------------------------------------------------------------------------------------------------------------------------------------------------------------------------------------------------------------------------------------------------|-----------------------------------------------------------------------------------------------------------------------------------------------------------------------|--------------------------------------------------------------------------------------------------------------------|
| <b>Variables</b>                             | <b>Problemas</b>                                                                                                                                                                                                                                                                                                                                                                                                                                                                                                                                                                                                                                                                                                                                                                                                                                         | <b>Potencialidades</b>                                                                                                                                                | <b>Deseos</b>                                                                                                      |
| 1. Telecomunicaciones                        | <ul style="list-style-type: none"> <li>• Débil señal de telefonía e internet por distanciamiento comunitario.</li> </ul>                                                                                                                                                                                                                                                                                                                                                                                                                                                                                                                                                                                                                                                                                                                                 | <ul style="list-style-type: none"> <li>• Cobertura del servicio.</li> </ul>                                                                                           | <ul style="list-style-type: none"> <li>• Ampliar la cobertura y calidad de la señal.</li> </ul>                    |
| 2. Potencia instalada y generación eléctrica | <ul style="list-style-type: none"> <li>• Generación termoeléctrica contamina el ambiente por ruido y emisión de gases.</li> <li>• Cortes permanentes de energía.</li> <li>• Potencia de energía es muy baja.</li> <li>• Comunidad de Chakayacu no dispone de energía eléctrica.</li> </ul>                                                                                                                                                                                                                                                                                                                                                                                                                                                                                                                                                               | <ul style="list-style-type: none"> <li>• Comunidad dispuesta a colaborar con mingas comunitarias para apoyar en la instalación de la Red de Energía.</li> </ul>       | <ul style="list-style-type: none"> <li>• Disponer de energía eléctrica como un servicio básico.</li> </ul>         |
| 3. Red vial y de transporte                  | <ul style="list-style-type: none"> <li>• Red vial rural en mal estado.</li> <li>• Comunidades rurales con dificultad de la movilidad humano por vías de mala calidad.</li> <li>• Puentes colgantes en mal estado ponen en riesgo la vida de las personas y productos agropecuarios que comercializan para subsistir.</li> <li>• Comunidades aisladas por carencia de vías lastradas.</li> <li>• Pérdida de productos agropecuarios por dificultad de ser transportados desde las comunidades hasta los centros de comercialización</li> <li>• Pérdida de vidas humanas por dificultades de movilidad por vías inadecuadas(caminos de tierra).</li> <li>• Gobierno provincial de Orellana incumple con su competencia de la vialidad rural.</li> <li>• Comuneros caminan largas distancias para poder acceder a servicio de salud y educación.</li> </ul> | <ul style="list-style-type: none"> <li>• Solidaridad de comunidades permite trabajo mancomunado en la construcción de caminos vecinales intracomunitarios.</li> </ul> | <ul style="list-style-type: none"> <li>• Desarrollo de la Economía Local en base a las vías de calidad.</li> </ul> |
| 4. Red de riego                              | <ul style="list-style-type: none"> <li>•</li> </ul>                                                                                                                                                                                                                                                                                                                                                                                                                                                                                                                                                                                                                                                                                                                                                                                                      | <ul style="list-style-type: none"> <li>•</li> </ul>                                                                                                                   | <ul style="list-style-type: none"> <li>•</li> </ul>                                                                |

# GOBIERNO AUTÓNOMO DESCENTRALIZADO PARROQUIAL DE SAN VICENTE DE HUATICOCHA.

## 1.6. Componente político institucional y participación ciudadana

### 1.6.1. Instrumentos de Planificación y ordenamiento del territorio

Se analizará el marco legal con el cual se aprobó el presente Plan de Desarrollo y Ordenamiento Territorial y los anteriores PDOT, además se establecerá la calidad y vigencia de los Planes de Desarrollo y Ordenamiento Territorial del cantón al que pertenece la parroquia, identificando los mecanismos de articulación planteados.

Como parte del marco normativo, se analizará tanto la Constitución de la República del Ecuador, el COOTAD (Código Orgánico de Organización Territorial Autonomía y Descentralización), el COPYFP (Código Orgánico de Planificación y Finanzas Públicas), como PNBV (Plan Nacional del Buen Vivir, 2013- 2017), enfocándose en las competencias exclusivas del nivel parroquial.

De acuerdo a la **Constitución del año 2008** establece un modelo diferente sobre gestión de lo público en el Ecuador, para ello es procedente realizar el análisis siguiente:

#### **Principios de la participación.**

Art. 95.- Las ciudadanas y ciudadanos, en forma individual y colectiva, participarán de manera protagónica en la toma de decisiones, planificación y gestión de los asuntos públicos, y en el control popular de las instituciones del Estado y la sociedad, y de sus representantes, en un proceso permanente de construcción del poder ciudadano. La participación se orientará por los principios de igualdad, autonomía, deliberación pública, respeto a la diferencia, control popular, solidaridad e interculturalidad.

La participación de la ciudadanía en todos los asuntos de interés público es un derecho, que se ejercerá a través de los mecanismos de la democracia representativa, directa y comunitaria.

Art. 96.- Se reconocen todas las formas de organización de la sociedad, como expresión de la soberanía popular para desarrollar procesos de autodeterminación e incidir en las decisiones y políticas públicas y en el control social de todos los niveles de gobierno, así como de las entidades públicas y de las privadas que presten servicios públicos.

Las organizaciones podrán articularse en diferentes niveles para fortalecer el poder ciudadano y sus formas de expresión; deberán garantizar la democracia interna, la alternabilidad de sus dirigentes y la rendición de cuentas.

#### **Participación en los diferentes niveles de gobierno**

Art. 100.- En todos los niveles de gobierno se conformarán instancias de

## **GOBIERNO AUTÓNOMO DESCENTRALIZADO PARROQUIAL DE SAN VICENTE DE HUATICOCHA.**

participación integradas por autoridades electas, representantes del régimen dependiente y representantes de la sociedad del ámbito territorial de cada nivel de gobierno, que funcionarán regidas por principios democráticos. La participación en estas instancias se ejerce para:

- 1) Elaborar planes y políticas nacionales, locales y sectoriales entre los gobiernos y la ciudadanía.
- 2) Mejorar la calidad de la inversión pública y definir agendas de desarrollo.
- 3) Elaborar presupuestos participativos de los gobiernos.
- 4) Fortalecer la democracia con mecanismos permanentes de transparencia, rendición de cuentas y control social.
- 5) Promover la formación ciudadana e impulsar procesos de comunicación.

Para el ejercicio de esta participación se organizarán audiencias públicas, veedurías, asambleas, cabildos populares, consejos consultivos, observatorios y las demás instancias que promueva la ciudadanía.

### **Administración pública**

Art. 227.- La administración pública constituye un servicio a la colectividad que se rige por los principios de eficacia, eficiencia, calidad, jerarquía, desconcentración, descentralización, coordinación, participación, planificación, transparencia y evaluación.

### **Organización territorial del estado**

Art. 241.- La planificación garantizará el ordenamiento territorial y será obligatoria en todos los gobiernos autónomos descentralizados.

Art. 248.- Se reconocen las comunidades, comunas, recintos, barrios y parroquias urbanas. La ley regulará su existencia con la finalidad de que sean consideradas como unidades básicas de participación en los gobiernos autónomos descentralizados y en el sistema nacional de planificación.

Art. 250.- El territorio de las provincias amazónicas forma parte de un ecosistema necesario para el equilibrio ambiental del planeta. Este territorio constituirá una circunscripción territorial especial para la que existirá una planificación integral recogida en una ley que incluirá aspectos sociales, económicos, ambientales y culturales, con un ordenamiento territorial que garantice la conservación y protección de sus ecosistemas y el principio del Sumak Kausay.

En el ámbito parroquial la Constitución indica lo siguiente:

Art. 267.- Los gobiernos parroquiales rurales ejercerán las siguientes competencias exclusivas, sin perjuicio de las adicionales que determine la ley:

1. Planificar el desarrollo parroquial y su correspondiente ordenamiento

## **GOBIERNO AUTÓNOMO DESCENTRALIZADO PARROQUIAL DE SAN VICENTE DE HUATICOCHA.**

- territorial, en coordinación con el gobierno cantonal y provincial.
2. Planificar, construir y mantener la infraestructura física, los equipamientos y los espacios públicos de la parroquia, contenidos en los planes de desarrollo e incluidos en los presupuestos participativos anuales.
  3. Planificar y mantener, en coordinación con los gobiernos provinciales, la vialidad parroquial rural.
  4. Incentivar el desarrollo de actividades productivas comunitarias, la preservación de la biodiversidad y la protección del ambiente.
  5. Gestionar, coordinar y administrar los servicios públicos que le sean delegados o descentralizados por otros niveles de gobierno.
  6. Promover la organización de los ciudadanos de las comunas, recintos y demás asentamientos rurales, con el carácter de organizaciones territoriales de base.
  7. Gestionar la cooperación internacional para el cumplimiento de sus competencias.
  8. Vigilar la ejecución de obras y la calidad de los servicios públicos.

En el ámbito de sus competencias y territorio, y en uso de sus facultades emitirán acuerdos y resoluciones.

### **Ley de Participación Ciudadana.**

En materia de Planificación Participativa esta ley indica:

#### **Del poder ciudadano**

Art. 29.- La participación y la construcción del poder ciudadano.- El poder ciudadano es el resultado del proceso de la participación individual y colectiva de las ciudadanas y ciudadanos de una comunidad, quienes, de manera protagónica participan en la toma de decisiones, planificación y gestión de asuntos públicos; así como, en el control social de todos los niveles de gobierno, las funciones e instituciones del Estado, y de las personas naturales o jurídicas del sector privado que manejan fondos públicos, prestan servicios o desarrollan actividades de interés público, tanto en el territorio nacional como en el exterior.

#### **De los consejos locales de planificación.**

**Art. 66.- Los consejos locales de planificación.** - Son espacios encargados de la formulación de los planes de desarrollo, así como de las políticas locales y sectoriales que se elaborarán a partir de las prioridades, objetivos estratégicos del territorio, ejes y líneas de acción, definidos en las instancias de participación; estarán articulados al Sistema Nacional de Planificación. Estos consejos estarán integrados por, al menos un treinta por ciento (30%) de representantes de la ciudadanía. Serán designados por las

## **GOBIERNO AUTÓNOMO DESCENTRALIZADO PARROQUIAL DE SAN VICENTE DE HUATICOCHA.**

instancias locales de participación del nivel de gobierno correspondiente. Su conformación y funciones se definirán en la ley que regula la planificación nacional.

### **De los presupuestos participativos**

**Art. 67.- Del presupuesto participativo.** - Es el proceso mediante el cual, las ciudadanas y los ciudadanos, de forma individual o por medio de organizaciones sociales, contribuyen voluntariamente a la toma de decisiones respecto de los presupuestos estatales, en reuniones con las autoridades electas y designadas.

### **Código de Planificación y Finanzas Públicas:**

**Art. 2.- Lineamientos para el desarrollo.** - Para la aplicación de este código, a través de la planificación del desarrollo y las finanzas públicas, se considerarán los siguientes lineamientos:

1. Contribuir al ejercicio de la garantía de derechos de la ciudadanía que en este Código incluye a las personas, comunidades, pueblos y nacionalidades por medio de las políticas públicas, la asignación equitativa de los recursos públicos y la gestión por resultados;
2. Fomentar la participación ciudadana y el control social en la formulación de la política pública, que reconozca la diversidad de identidades; así como los derechos de comunidades, pueblos y nacionalidades;
3. Aportar a la construcción de un sistema económico social, solidario y sostenible, que reconozca las distintas formas de producción y de trabajo, y promueva la transformación de la estructura económica primario-exportadora, las formas de acumulación de riqueza y la distribución equitativa de los beneficios del desarrollo;
4. Promover el equilibrio territorial, en el marco de la unidad del Estado, que reconozca la función social y ambiental de la propiedad y que garantice un reparto equitativo de las cargas y beneficios de las intervenciones públicas y privadas
5. Fortalecer el proceso de construcción del Estado plurinacional e intercultural, y contribuir al ejercicio de derechos de los pueblos, nacionalidades y comunidades y sus instituciones;
6. Fortalecer la soberanía nacional y la integración latinoamericana a través de las decisiones de política pública; y,
7. Propiciar a través de la política pública, la convivencia armónica con la naturaleza, su recuperación y conservación.

**Art. 5.- Principios comunes.** - Para la aplicación de las disposiciones contenidas en el presente código, se observarán los siguientes principios:

## **GOBIERNO AUTÓNOMO DESCENTRALIZADO PARROQUIAL DE SAN VICENTE DE HUATICOCHA.**

**2. Sostenibilidad fiscal.** - Se entiende por sostenibilidad fiscal a la capacidad fiscal de generación de ingresos, la ejecución de gastos, el manejo del financiamiento, incluido el endeudamiento, y la adecuada gestión de los activos, pasivos y patrimonios, de carácter público, que permitan garantizar la ejecución de las políticas públicas en el corto, mediano y largo plazos, de manera responsable y oportuna, salvaguardando los intereses de las presentes y futuras generaciones.

La planificación en todos los niveles de gobierno deberá guardar concordancia con criterios y lineamientos de sostenibilidad fiscal, conforme a lo dispuesto en el artículo 286 de la Constitución de la República.

### **De la planificación del desarrollo**

**Art. 9.- Planificación del desarrollo.** - La planificación del desarrollo se orienta hacia el cumplimiento de los derechos constitucionales, el régimen de desarrollo y el régimen del buen vivir, y garantiza el ordenamiento territorial. El ejercicio de las potestades públicas debe enmarcarse en la planificación del desarrollo que incorporará los enfoques de equidad, plurinacionalidad e interculturalidad.

**Art. 12.- Planificación de los Gobiernos Autónomos Descentralizados.** - La planificación del desarrollo y el ordenamiento territorial es competencia de los gobiernos autónomos descentralizados en sus territorios. Se ejercerá a través de sus planes propios y demás instrumentos, en articulación y coordinación con los diferentes niveles de gobierno, en el ámbito del Sistema Nacional Descentralizado de Planificación Participativa.

**Art. 13.- Planificación participativa.** - El gobierno central establecerá los mecanismos de participación ciudadana que se requieran para la formulación de planes y políticas, de conformidad con las leyes y el reglamento de este código.

El Sistema Nacional Descentralizado de Planificación Participativa acogerá los mecanismos definidos por el sistema de participación ciudadana de los gobiernos autónomos descentralizados, regulados por acto normativo del correspondiente nivel de gobierno, y propiciará la garantía de participación y democratización definida en la Constitución de la República y la Ley.

Se aprovechará las capacidades y conocimientos ancestrales para definir mecanismos de participación.

**Art. 14.- Enfoques de igualdad.** - En el ejercicio de la planificación y la política pública se establecerán espacios de coordinación, con el fin de incorporar los enfoques de género, étnico-culturales, generacionales, de discapacidad y movilidad. Asimismo, en la definición de las acciones públicas se incorporarán dichos enfoques para conseguir la reducción de brechas socio-económicas y la garantía de derechos.

Las propuestas de política formuladas por los Consejos Nacionales de la Igualdad se recogerán en agendas de coordinación intersectorial, que serán

## **GOBIERNO AUTÓNOMO DESCENTRALIZADO PARROQUIAL DE SAN VICENTE DE HUATICOCHA.**

discutidas y consensuadas en los Consejos Sectoriales de Política para su inclusión en la política sectorial y posterior ejecución por parte de los ministerios de Estado y demás organismos ejecutores.

**Art. 28.- Conformación de los Consejos de Planificación de los Gobiernos Autónomos Descentralizados.** - Los Consejos de Planificación se constituirán y organizarán mediante acto normativo del respectivo Gobierno Autónomo Descentralizado; y, estarán integrados por:

1. La máxima autoridad del ejecutivo local, quien convocará al Consejo, lo presidirá y tendrá voto dirimente;
2. Un representante del legislativo local;
3. La o el servidor público a cargo de la instancia de planificación del gobierno autónomo descentralizado y tres funcionarios del gobierno autónomo descentralizado designados por la máxima autoridad del ejecutivo local;
4. Tres representantes delegados por las instancias de participación, de conformidad con lo establecido en la Ley y sus actos normativos respectivos; y,

Para el caso de los gobiernos parroquiales rurales el Consejo de Planificación estará integrado de la siguiente manera:

1. El Presidente de la Junta Parroquial;
2. Un representante de los demás vocales de la Junta Parroquial;
3. Un técnico ad honorem o servidor designado por el Presidente de la Junta Parroquial;
4. Tres representantes delegados por las instancias de participación de conformidad con lo establecido en la Ley y sus actos normativos respectivos.

### **De los planes de desarrollo y de Ordenamiento territorial de los gobiernos Autónomos Descentralizados**

**Art. 41.- Planes de Desarrollo.** - Los planes de desarrollo son las directrices principales de los gobiernos autónomos descentralizados respecto de las decisiones estratégicas de desarrollo en el territorio. Éstos tendrán una visión de largo plazo, y serán implementados a través del ejercicio de sus competencias asignadas por la Constitución de la República y las Leyes, así como de aquellas que se les transfieran como resultado del proceso de descentralización.

**Art. 42.- Contenidos mínimos de los planes de desarrollo.** - En concordancia con las disposiciones del Código de Organización Territorial, Autonomías y Descentralización (COOTAD), los planes de desarrollo de los gobiernos autónomos descentralizados deberán contener, al menos, lo siguiente:

- a. **Diagnóstico.**- Para la elaboración del diagnóstico, los gobiernos autónomos descentralizados deberán observar, por lo menos,

## GOBIERNO AUTÓNOMO DESCENTRALIZADO PARROQUIAL DE SAN VICENTE DE HUATICOCHA.

contenidos que describan las inequidades y desequilibrios socio territoriales, potencialidades y oportunidades de su territorio, la situación deficitaria, los proyectos existentes en el territorio, las relaciones del territorio con los circunvecinos, la posibilidad y los requerimientos del territorio articuladas al Plan Nacional de Desarrollo y, finalmente, el modelo territorial actual;

- b. **Propuesta.** - Para la elaboración de la propuesta, los gobiernos autónomos descentralizados tomarán en cuenta la visión de mediano y largo plazos, los objetivos, políticas, estrategias, resultados y metas deseadas, y el modelo territorial que debe implementarse para viabilizar el logro de sus objetivos; y,
- c. **Modelo de gestión.** - Para la elaboración del modelo de gestión, los gobiernos autónomos descentralizados deberán precisar, por lo menos, los datos específicos de los programas y proyectos, cronogramas estimados y presupuestos, instancias responsables de la ejecución, sistema de monitoreo, evaluación y retroalimentación que faciliten la rendición de cuentas y el control social.

Los planes de desarrollo de los gobiernos autónomos descentralizados considerarán los objetivos de los planes de los niveles superiores e inferiores de gobierno.

**Art. 43.- Planes de Ordenamiento Territorial .-** Los planes de ordenamiento territorial son los instrumentos de la planificación del desarrollo que tienen por objeto el ordenar, compatibilizar y armonizar las decisiones estratégicas de desarrollo respecto de los asentamientos humanos, las actividades económico-productivas y el manejo de los recursos naturales en función de las cualidades territoriales, a través de la definición de lineamientos para la materialización del modelo territorial de largo plazo, establecido por el nivel de gobierno respectivo.

Los planes de ordenamiento territorial deberán articular las políticas de desarrollo y las directrices de ordenamiento del territorio, en el marco de las competencias propias de cada nivel de gobierno y velarán por el cumplimiento de la función social y ambiental de la propiedad. **Los gobiernos parroquiales rurales podrán formular un solo plan de desarrollo y ordenamiento territorial.**

## GOBIERNO AUTÓNOMO DESCENTRALIZADO PARROQUIAL DE SAN VICENTE DE HUATICOCHA.

**Tabla 43 Matriz de mecanismos de Articulación de GAD Cantonal en donde el GAD Parroquial tiene injerencia.**

| Mecanismos y Momentos de Articulación          | Descripción                                                                                                                                                                                                                                                                                                                                                                                                                                                                                                                                                                                                                                                                                                                                                                                                                                                                                                                                                                                              | Actores                                                                                                                                                                                                                                   |
|------------------------------------------------|----------------------------------------------------------------------------------------------------------------------------------------------------------------------------------------------------------------------------------------------------------------------------------------------------------------------------------------------------------------------------------------------------------------------------------------------------------------------------------------------------------------------------------------------------------------------------------------------------------------------------------------------------------------------------------------------------------------------------------------------------------------------------------------------------------------------------------------------------------------------------------------------------------------------------------------------------------------------------------------------------------|-------------------------------------------------------------------------------------------------------------------------------------------------------------------------------------------------------------------------------------------|
| <b>Mesas temáticas Sectoriales y Temáticas</b> | <ul style="list-style-type: none"> <li>• <b>Articulación horizontal</b>, se entiende a los vínculos que comprometen a los actores e instituciones de un determinado ámbito en cuanto a los enfoques y acciones concertadas, que facilitan su armonización eficiente en el PDOT Loreto.</li> <li>• En el diagnóstico territorial de Loreto se logra identificar como uno de los mayores problemas el siguiente: <b><u>invertir fondos públicos por repetidas ocasiones sobre el mismo proyecto, con los mismos grupos meta y sobre necesidades clientelares y asistencialistas.</u></b><br/>La inversión de las instituciones públicas pierde su objetividad al no presentar valor público es decir, no se mide ni se describe resultados intermedios institucionales, peor aún se trabaja en base a la cadena de valor del sector público y lograr un óptimo desempeño de las instituciones públicas.</li> </ul>                                                                                         | <ul style="list-style-type: none"> <li>• Gobierno Provincial.</li> <li>• Gobierno Cantonal</li> <li>• Gobierno Parroquial</li> <li>• Descontrados del Gobierno central.</li> <li>• Sociedad Civil.</li> <li>• Empresa Privada.</li> </ul> |
| <b>Planificación de Desarrollo</b>             | <ul style="list-style-type: none"> <li>• <b>Articulación vertical</b>, se refiere a los vínculos establecidos entre los diferentes niveles de gobierno (regional, provincial, cantonal y parroquial) para realizar proyectos y acciones de interés común (manejo de cuencas hidrográficas, desastres naturales, salud, vialidad, educación, Infraestructuras tecnológicas, vías de comunicación, etc.), o para enfrentar íntegramente los retos del desarrollo que comprometen sus ámbitos territoriales.</li> <li>• En el territorio de Loreto existen múltiples actores los cuales son responsables del Desarrollo Cantonal y para lograr el objetivo superior que es alcanzar la cohesión territorial que permita reducir las brechas y abrir nuevos caminos, todos deben participar, para ello se deben programar mesas de diálogo en el nivel sectorial que permitan planificar, presupuestar, ejecutar obras, bienes o servicios y sobre ello rendir cuentas a la ciudadanía de Loreto.</li> </ul> | <ul style="list-style-type: none"> <li>• Gobierno Nacional</li> <li>• Gobierno Provincial.</li> <li>• Gobierno Cantonal.</li> <li>• Gobierno Parroquial</li> <li>• Mesas Temáticas.</li> </ul>                                            |

Fuente: PDOT-Loreto-2015

Elaborado: Equipo Consultor-2015

**GOBIERNO AUTÓNOMO DESCENTRALIZADO PARROQUIAL DE SAN VICENTE DE HUATICOCHA.**

| <b>Mecanismos y Momentos de Articulación</b> | <b>Descripción</b>                                                                                                                                                                                                                                                                                                                                                                                                                                                                                                                                                                                                                                                                                                                                                                                                                                                                                                                                                                  | <b>Actores</b>                                                                                                                                                                                 |
|----------------------------------------------|-------------------------------------------------------------------------------------------------------------------------------------------------------------------------------------------------------------------------------------------------------------------------------------------------------------------------------------------------------------------------------------------------------------------------------------------------------------------------------------------------------------------------------------------------------------------------------------------------------------------------------------------------------------------------------------------------------------------------------------------------------------------------------------------------------------------------------------------------------------------------------------------------------------------------------------------------------------------------------------|------------------------------------------------------------------------------------------------------------------------------------------------------------------------------------------------|
| <b>Presupuestación Participativa</b>         | <ul style="list-style-type: none"> <li>• La nueva Gestión Pública del Ecuador en donde encontramos al Cantón Loreto nos conduce a asumir nuevos retos y ello significa que los esfuerzos de planificación y su acto seguido que es la Presupuestación Participativa deben ser concebidos con actores del nivel sectorial y temático, todos juntos apuntando a lograr la visión del desarrollo cantonal, debe enfocar a lograr valor público, es decir beneficios tangibles y perceptibles por la ciudadanía, de toda la inversión pública.</li> <li>• Todos los actores sectoriales sean estos Ministerios, GAD Provincial, GAD Parroquial y ONG's que vayan a ejecutar los proyectos de inversión pública identificados como bienes y servicios lo harán en base a: <u><b>un proceso de coordinación con el GAD Municipal ,en relación directa con el PDOT y la participación de los actores locales agrupados en las mesas sectoriales y temáticas.</b></u></li> <li>•</li> </ul> | <ul style="list-style-type: none"> <li>• Gobierno Nacional</li> <li>• Gobierno Provincial.</li> <li>• Gobierno Cantonal.</li> <li>• Gobierno Parroquial</li> <li>• Mesas Temáticas.</li> </ul> |

Fuente: PDOT-Loreto-2015

Elaborado: Equipo Consultor-2015

## GOBIERNO AUTÓNOMO DESCENTRALIZADO PARROQUIAL DE SAN VICENTE DE HUATICOCHA.

### 1.6.2. Mapeo de Actores Públicos, privados y sociedad civil.

| Actor social                                                  | Actividad que cumple                                                                                               | Intereses con el territorio                                | Limitaciones del actor                                                                         | Potencialidades del actor                           |
|---------------------------------------------------------------|--------------------------------------------------------------------------------------------------------------------|------------------------------------------------------------|------------------------------------------------------------------------------------------------|-----------------------------------------------------|
| <b>Gobiernos Autónomos Descentralizados</b>                   |                                                                                                                    |                                                            |                                                                                                |                                                     |
| Junta Parroquial de San Vicente de Huaticocha                 | Coordinación con GAD's de acuerdo a las competencias y con Instituciones Sectoriales Desconcentradas               | Desarrollo de la economía y el ser humano                  | Reducido Presupuesto.<br>Baja Capacidad de Gestión.                                            | Iniciativas Propias<br>Buena Infraestructura Física |
| Gobierno Autónomo Descentralizado del Cantón Loreto           | Cumplir con las competencias descritas en la Constitución principalmente sobre la prestación de servicios básicos. | Contribuir a mejorar la calidad de vida de los habitantes. | La cobertura de los servicios a nivel rural se dificulta por la dispersión de las comunidades. | Disponibilidad de recursos financieros.             |
| Gobierno Autónomo Descentralizado de la Provincia de Orellana | Actividades de Fomento Productivo ,Agropecuario, Vialidad Rural, Gestión Ambiental                                 | Prestación de Servicios para el Desarrollo Provincial      | Baja cobertura de acción en el territorio                                                      | Disponibilidad de Recursos                          |

**GOBIERNO AUTÓNOMO DESCENTRALIZADO PARROQUIAL DE SAN VICENTE DE HUATICOCHA.**

| <b>Actor social</b>                       | <b>Actividad que cumple</b>                                | <b>Intereses con el territorio</b>               | <b>Limitaciones del actor</b>                                      | <b>Potencialidades del actor</b>                        |
|-------------------------------------------|------------------------------------------------------------|--------------------------------------------------|--------------------------------------------------------------------|---------------------------------------------------------|
| <b>Organizaciones de Territorio</b>       |                                                            |                                                  |                                                                    |                                                         |
| Comunas                                   | Agrupación y organización de habitantes en territorio      | Mejorar la calidad de vida de los asociados      | Mínima capacidad de incidencia en el desarrollo local de los GAD's | Práctica de valores<br>Modelo de gobierno participativo |
| Comunidades                               | Agrupación y organización de habitantes en territorio      | Mejorar las condiciones de vida de los asociados | Aislamiento                                                        | Práctica de valores<br>Modelo de gobierno participativo |
| Grupo de Mujeres Pucuno (Caja de Ahorros) | Actividades de Microfinanzas                               | Apoyo al desarrollo familiar y de la localidad   | Escasez de formación adecuada                                      | Iniciativas de progreso lideradas por mujeres           |
| Asociación de la Tercera Edad             | Agrupación y organización de ciudadanos de la tercera edad | Mejorar la calidad de vida de los asociados      | Buena organización de sus integrantes                              | Débil capacidad de gestión                              |

**GOBIERNO AUTÓNOMO DESCENTRALIZADO PARROQUIAL DE SAN VICENTE DE HUATICOCHA.**

| <b>Actor social</b>                              | <b>Actividad que cumple</b>                                     | <b>Intereses con el territorio</b>                                                 | <b>Limitaciones del actor</b>                                                        | <b>Potencialidades del actor</b> |
|--------------------------------------------------|-----------------------------------------------------------------|------------------------------------------------------------------------------------|--------------------------------------------------------------------------------------|----------------------------------|
| <b>Instituciones Desconcentradas Educativas</b>  |                                                                 |                                                                                    |                                                                                      |                                  |
| Unidad Educativa Monseñor Alejandro Labaka       | Educación y formación de adolescentes y jóvenes de la parroquia | Apoyar en la educación y formación de adolescentes y jóvenes                       | Egresados desarticulados del campo laboral                                           | Infraestructura adecuada         |
| <b>Instituciones Desconcentradas de la Salud</b> |                                                                 |                                                                                    |                                                                                      |                                  |
| Subcentro de Salud                               | Atender la salud de los habitantes de Huaticocha                | Mejorar la salud y prevenir enfermedades producidas por contaminación y accidentes | Personal médico insuficiente<br>Atención solo en días hábiles<br>Escasez de medicina | Atención esmerada                |

**GOBIERNO AUTÓNOMO DESCENTRALIZADO PARROQUIAL DE SAN VICENTE DE HUATICOCHA.**

| <b>Actor social</b>                                                                                                 | <b>Actividad que cumple</b>                                           | <b>Intereses con el territorio</b>                                         | <b>Limitaciones del actor</b>                                                   | <b>Potencialidades del actor</b>             |
|---------------------------------------------------------------------------------------------------------------------|-----------------------------------------------------------------------|----------------------------------------------------------------------------|---------------------------------------------------------------------------------|----------------------------------------------|
| <b>Instituciones de Carácter Privado</b>                                                                            |                                                                       |                                                                            |                                                                                 |                                              |
| Medios de Comunicación<br>Telefonías Celular Claro y Movistar                                                       | Mantener la información y comunicación entre los moradores del sector | Agilizar la conectividad                                                   | Débil cobertura en determinados sectores                                        | Posicionamiento de las empresas de telefonía |
| Empresas Productivas<br>Servicio de Hospedaje<br>De Alimentación<br>Atractivos<br>Sitios de Recreación<br>Comercios | Servicios de Turismo y Recreación                                     | Desarrollo de la economía microempresarial                                 | Infraestructura deficiente<br>Débil atención al cliente<br>Deficiente promoción |                                              |
| Organizaciones políticas.                                                                                           | Promover el desarrollo local desde el ámbito de Misión.               | Movilizar a los seres humanos con fines del Movimiento o partido político. | Desconfianza de los ciudadanos.                                                 | Organización de bases políticas.             |

## GOBIERNO AUTÓNOMO DESCENTRALIZADO PARROQUIAL DE SAN VICENTE DE HUATICOCHA.

De acuerdo al modelo de gestión del territorio en esta parroquia existe una amplia participación con las comunidades en las decisiones del GAD Parroquial en este sentido el flujo de coordinación para los procesos de: Planificación Participativa, Presupuestación Participativa y Control Social lo ejecutan de la manera siguiente:

### Ilustración 1 Relación del GAD con actores sociales territoriales



Elaborado: Equipo Consultor-2015

Según el esquema y de acuerdo a las actividades del GAD éste invita a los actores para poner en consideración y aprobar las inversiones, además lo ratifican formando una acta al final de cada reunión y en base a ello se realiza la rendición de cuentas.

# **GOBIERNO AUTÓNOMO DESCENTRALIZADO PARROQUIAL DE SAN VICENTE DE HUATICOCHA.**

## **1.6.3. Diagnósticos y Análisis de GAD Parroquial Huaticocha.**

Este tema de diagnóstico de este componente se lo realiza de la manera siguiente:

### **1.6.3.1. Análisis Organizacional del GAD Huaticocha.**

#### **1.6.3.1.1. Evaluación Institucional.**

##### **1.6.3.1.1.1. Gestión de la Planificación.**

- Este Gobierno seccional cuenta con algo de experiencia en la ejecución de modelos de Planificación Participativa.
- Mantiene experiencia en la gestión de proyectos de desarrollo agropecuario.
- El personal no tiene mayor experiencia en procesos de planificación.
- La mayoría de obras que ejecutan se destinan a un grupo pequeño de beneficiarios.

##### **1.6.3.1.1.2. Gestión del talento humano.**

- En la actual administración política no se cuenta con una Jefatura de Talento Humano.
- No se cuenta con un plan de Monitoreo y evaluación del Talento Humano.
- No han realizado la evaluación del Talento Humano de forma objetiva.
- No existe un plan de capacitación para empleados y trabajadores.

##### **1.6.3.1.1.3. Gestión Financiera.**

- Los ingresos del GMCB dependen en su mayoría de los fondos que transfiere en Gobierno Central.
- Los ingresos propios dependen de: cobro de tasas, impuestos y fondos de financiamiento de proyectos.
- Los gastos corrientes se ubican en el 17% del total del presupuesto.
- Existe cumplimiento oportuno en el pago a trabajadores y empleados.
- Los contratos se pagan según disponibilidad de fondos y al momento oportuno.
- Los montos de inversión para el proyecto son de \$ 100.000 como financiamiento propio y \$ 375.000, oo con aporte externo.

## GOBIERNO AUTÓNOMO DESCENTRALIZADO PARROQUIAL DE SAN VICENTE DE HUATICOCHA.

### 1.6.3.1.1.4. Gestión de las inversiones.

- Las inversiones que ejecuta se las realiza según el POA, mismo que no articula de forma coherente con las actividades al PDOT.
- La entrega de los bienes necesarios para ejecutar los proyectos y compromisos con las comunidades se las realiza con responsabilidad.
- Los montos de inversión según el presupuesto se lo realizan de la manera siguiente:

**Tabla 44 Gestión de las Inversiones.**

| <b>COMPONENTE</b>              | <b>MONTO</b>   |
|--------------------------------|----------------|
| <b>Administración General</b>  | 25.000         |
| <b>Servicios Básicos.</b>      | 5.000          |
| <b>Dietas</b>                  | 25.000         |
| <b>Proyectos de Inversión.</b> | 70.000         |
| <b>Gastos Administrativos.</b> | 45.000         |
| <b>TOTAL</b>                   | <b>170.000</b> |

Fuente: Contabilidad Parroquial- 2015.

### 1.6.3.1.1.5. Gestión de Adquisiciones.

- En las adquisiciones se reportan problemas porque no cuenta con el personal experimentado en la nueva modalidad de compras públicas.
- No se maneja bien los objetos de contratación según procedimientos y montos que fija el INCOP.
- Existe una persona encargada del proceso de Compras Públicas, sin embargo, pese a ser eficiente la provisión de bienes y servicios, el trámite dura alrededor de 30 días.

### 1.6.3.1.1.6. Gestión por procesos.

- Actualmente los productos generados a favor de los ciudadanos y externos se improvisan.
- Se ha omitido el Modelo de Gestión por Resultados tal como indica el Art. 2 numeral 1 del Código de Planificación y Finanzas Públicas en cuanto a los lineamientos para el desarrollo.

## GOBIERNO AUTÓNOMO DESCENTRALIZADO PARROQUIAL DE SAN VICENTE DE HUATICOCHA.

- El Orgánico estructural no es funcional, bloquea de cierta manera la gestión por procesos.
- La compra de bienes y servicios se ve estancada por el sinnúmero de documentos que deben prepararse y las instancias que lo aprueban.
- Existe control de actividades y uso de bienes dentro y fuera de la institución.
- El flujo de la información se ve estancado en ciertos momentos.

### 1.6.3.1.1.7. Gestión Técnica.

- Existe un número reducido de profesionales con títulos de 3ero. y 4to. nivel.
- Un buen grupo del personal administrativo y técnico se encuentra en los niveles intermedios de estudio a nivel de pregrado.
- Para la ejecución de los proyectos el personal técnico contratado lo ejecuta con profesionalismo.

### 1.6.3.1.1.8. Indicadores de Gestión.

**Tabla 45 Indicadores de Gestión**

| <b>VARIABLE</b>             | <b>INDICADOR</b>                                                                                           |
|-----------------------------|------------------------------------------------------------------------------------------------------------|
| <b>Cantidad</b>             | 100 familias campesinas atendidas                                                                          |
| <b>Calidad</b>              | Oferta de proyectos, bienes y servicios orientados seguridad alimentaria de las comunidades de Huaticocha. |
| <b>Tiempo</b>               | Años que dura la administración de acuerdo al PDOT.                                                        |
| <b>Costo de Inversión</b>   | \$ 70.000/año.                                                                                             |
| <b>Grupo objetivo</b>       | Familias dentro de los Q1,Q2.                                                                              |
| <b>Ubicación Geográfica</b> | Provincia de Orellana, Cantón Loreto y Parroquia San Vicente de Huaticocha.                                |

Elaborado: Equipo Consultor -2015.

## **GOBIERNO AUTÓNOMO DESCENTRALIZADO PARROQUIAL DE SAN VICENTE DE HUATICOCHA.**

### 1.6.3.1.2. Análisis de la Situación Actual.

#### 1.6.3.1.2.1. Características de los servicios que ofrece el GAD Huaticochoa.

Los servicios brindados desde el GAD se expresan de la manera siguiente:

- El valor (calidad, desde el punto de vista de los ciudadanos) en los servicios ofrecidos es bajo, reflejándose en el desempeño de los trabajadores y empleados.
- Los principales servicios que oferta son los siguientes: gestión de proyectos agropecuarios, gestión ante el GAD Municipal de Loreto provisión de: agua potable, recolección de Residuos Sólidos, Cementerio, Alcantarillado, Mercados, Red Vial Urbana: Gestiones ante el GAD Provincial: Mantenimiento de la Vialidad Rural, Desarrollo Agropecuario y productivo, Gestión Ambiental, entre otras.
- Los servicios de Asistencia Técnica que brindan los funcionarios del GAD Parroquial son de mediana calidad reflejándose principalmente por el incumplimiento a los compromisos y la entrega de conocimientos que en su mayoría no son objetivos en su aplicación.
- Desarrollo Comunitario Agropecuario a través de la oferta de bienes y servicios que mejoren la Economía Familiar.

#### 1.6.3.1.2.2. Análisis de Competitividad.

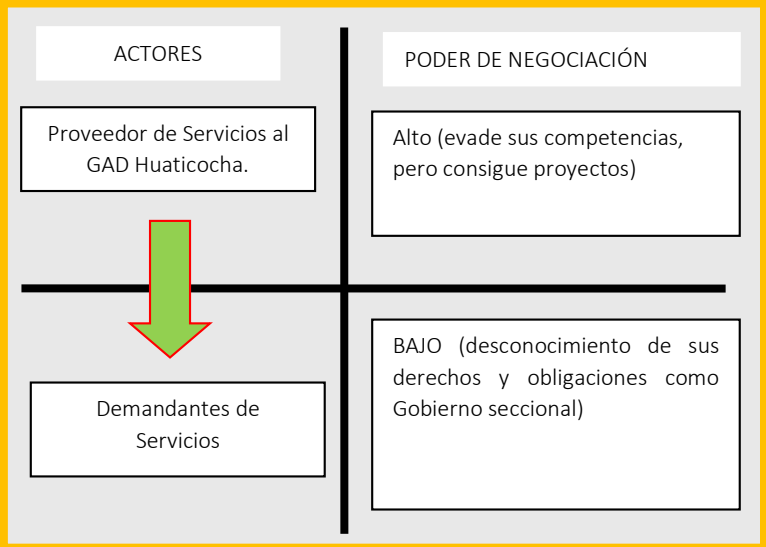
Para desarrollar este análisis partimos de la Misión del GAD, mismo que tiene el siguiente enunciado:

Somos un Gobierno Parroquial que, a través de nuestra participación y el apoyo de programas cantonales, provinciales, regionales y nacionales, buscamos conservar y mejorar nuestro entorno natural, al tiempo que generamos fuentes de empleos mediante el establecimiento de proyectos productivos alternos que ayuden a mejorar la calidad de vida de los habitantes y la introducción de mejores servicios para todos.

Fuente: PDOT-2012.

En relación con la Misión Institucional 2011 – 2020, se indica lo siguiente:

## GOBIERNO AUTÓNOMO DESCENTRALIZADO PARROQUIAL DE SAN VICENTE DE HUATICOCHA.

|                                                     |                                                                                                                                                                                                                                                                                                                                                                                                                                                                                                                                                                                                                                                                                                                                                                                                                                                                                                                                                                                                                                                                                                                                                                  |
|-----------------------------------------------------|------------------------------------------------------------------------------------------------------------------------------------------------------------------------------------------------------------------------------------------------------------------------------------------------------------------------------------------------------------------------------------------------------------------------------------------------------------------------------------------------------------------------------------------------------------------------------------------------------------------------------------------------------------------------------------------------------------------------------------------------------------------------------------------------------------------------------------------------------------------------------------------------------------------------------------------------------------------------------------------------------------------------------------------------------------------------------------------------------------------------------------------------------------------|
| <b>Población de Referencia:</b>                     | <b>Población total de Huaticocha: 1.058 habitantes.</b>                                                                                                                                                                                                                                                                                                                                                                                                                                                                                                                                                                                                                                                                                                                                                                                                                                                                                                                                                                                                                                                                                                          |
| <b>Tipos de necesidades ciudadanas que cubrirá:</b> | Oferta de servicios de: Coordinar acciones con otros niveles de Gobierno para el Desarrollo Humano, Económico y Ambiental.                                                                                                                                                                                                                                                                                                                                                                                                                                                                                                                                                                                                                                                                                                                                                                                                                                                                                                                                                                                                                                       |
| <b>Nivel de integración vertical:</b>               |                                                                                                                                                                                                                                                                                                                                                                                                                                                                                                                                                                                                                                                                                                                                                                                                                                                                                                                                                                                                                                                                               |
| <b>Área geográfica del Mercado:</b>                 | Parroquia San Vicente de Huaticocha y sus comunidades: Cabecera Parroquial, Pasohurco, Nueva Esperanza, La Floresta, Paushiyacu del Río Pucuno y Chakayacu.                                                                                                                                                                                                                                                                                                                                                                                                                                                                                                                                                                                                                                                                                                                                                                                                                                                                                                                                                                                                      |
| <b>Objetivos Estratégicos:</b>                      | <ol style="list-style-type: none"> <li>a) Posicionar a San Vicente de Huaticocha como referente provincial, nacional e Internacional en buenas prácticas de conservación y manejo sostenible de la biodiversidad.</li> <li>b) Garantizar actividades económicas sostenibles con adecuadas condiciones para el desarrollo social y cultural de sus habitantes enriqueciendo y conservando el patrimonio natural y construido de la parroquia</li> <li>c) Desarrollar y promocionar las capacidades sociales locales, que generen el desarrollo equitativo e incluyente, posicionando a San Vicente de Huaticocha como la parroquia de la cultura y del bio-conocimiento, forjando la convivencia social justa</li> <li>d) Mejorar el sistema integral de comunicación dentro de la parroquia y las comunidades que refuerce los procesos de desarrollo que se quiere implementar</li> <li>e) Proteger y mejorar las cualidades naturales y las condiciones físicas ambientales de la parroquia, revalorando su entorno natural y cultural, para hacer de San Vicente de Huaticocha un territorio atractivo y acogedor para sus habitantes y visitantes</li> </ol> |

## GOBIERNO AUTÓNOMO DESCENTRALIZADO PARROQUIAL DE SAN VICENTE DE HUATICOCHA.

|                                                              |                                                                                                                                                                                                                                                                                                                                                                                                                                                                                                                                                                                        |
|--------------------------------------------------------------|----------------------------------------------------------------------------------------------------------------------------------------------------------------------------------------------------------------------------------------------------------------------------------------------------------------------------------------------------------------------------------------------------------------------------------------------------------------------------------------------------------------------------------------------------------------------------------------|
| <b>Los principios que rigen y orientan la Administración</b> | <ul style="list-style-type: none"><li>• La gestión Compartida.</li><li>• Corresponsabilidad en los quehaceres comunes.</li><li>• Un Gobierno innovador, promotor del Desarrollo y sensible a cambios.</li><li>• Un Gobierno Transparente y honesto.</li><li>• La Equidad Social.</li><li>• Un desarrollo con calidad.</li><li>• Desterrar la impunidad.</li><li>• Fortalecer y enriquecer su capital social.</li><li>• Lograr la sostenibilidad del Desarrollo Integral.</li><li>• Aprovechar la globalización y competitividad.</li><li>• Respeto a los recursos naturales.</li></ul> |
|--------------------------------------------------------------|----------------------------------------------------------------------------------------------------------------------------------------------------------------------------------------------------------------------------------------------------------------------------------------------------------------------------------------------------------------------------------------------------------------------------------------------------------------------------------------------------------------------------------------------------------------------------------------|

### 1.6.3.1.2.3. Análisis de la Situación Actual del GAD Huaticocha.

#### 1.6.3.1.2.3.1. Macroambiente.

Del análisis del Macroambiente tomamos en cuenta lo siguiente: Aspecto Político, Legal, Socio cultural y tecnológico, todos estos son factores externos que pueden afectar el desempeño del GAD frente a la ejecución de las actividades y funciones.

Los factores de críticos de éxito que pueden o están afectando al GAD son los siguientes:

- a) Constitución: competencias específicas y concurrentes
- b) Inestabilidad económica por dependencia del precio del petróleo
- c) Inestabilidad política nacional
- d) Oferta de recursos por parte de Cooperación Internacional
- e) Protocolos Internacionales sobre lucha contra la pobreza y daños ambientales

#### 1.6.3.1.2.3.2. Microambiente.

Como factores Microambientales incidentes de tipo externo a la Institución Parroquial encontramos los siguientes:

##### **a) Proveedores de bienes y Servicios.**

Si bien en los últimos meses el INCOP ha emitido disposiciones sobre la adquisición de bienes y servicios, hasta el momento ninguna persona e institución garantiza completa seriedad en el cumplimiento de los compromisos, nadie supuestamente conoce los proveedores, pero no resulta así, existe competencia desleal entre quienes cumplen con las reglas del juego que propone compras públicas y otros que conocen

## **GOBIERNO AUTÓNOMO DESCENTRALIZADO PARROQUIAL DE SAN VICENTE DE HUATICOCHA.**

con anticipación la demanda de bienes y servicios y se anticipan a los acontecimientos. Esto de cierta manera afecta al GAD Huaticochoa en su desempeño, cierto que ha mejorado de modo significativo sin embargo existe retraso en la entrega de los bienes y oferta de servicios que no son de calidad porque tampoco se conoce con veracidad sus buenos oficios de consultores.

### **b) Ciudadanos y/o Usuarios.**

Los demandantes de los servicios que ofrece el GAD Huaticochoa que provienen del sector de la cabecera parroquial y las comunidades rurales son el resultado de varios manoseos de tipo político, existiendo vicios como los siguientes: se especula la entrega de obras a cambio de voto. Las demandas de bienes y servicios no son objetivos y cumplen con su rol de modo adecuado, se pide construcción de casas comunales las cuales se valoran más que un alcantarillado porque este último no se lo mira todos los días y se olvidan del servicio que ofrece, desean mirar las obras civiles para reconocer la ejecución de las mismas.

### **c) Competidores.**

Dentro de este ámbito existen competidores externos al GAD, se pueden mencionar:

- ONG's.
- Ministerios.
- Gobierno Provincial.

Los denominamos competidores porque se incurre en la oferta de bienes y servicios a las comunidades bajo circunstancias siguientes:

- Incumplimiento de Planificación y coordinación interinstitucional para la entrega de bienes y servicios.
- Ofertas de obras y servicios en épocas de campañas.
- El GAD provincial no conocen muy bien sus roles y ofrecen bienes y servicios que son competencias de otros niveles de gobierno.
- Existe aún la entrega de obras y servicios para aquellos lugares y comunidades que apoyaron masivamente a los gobernantes de turno.
- El marketing político se confunde con las tareas de visibilidad y comunicación social, se limitan a colocar carteles de obras e indicar inversiones más que cumplir con la obligación de medir la satisfacción del servicio al usuario.

## **GOBIERNO AUTÓNOMO DESCENTRALIZADO PARROQUIAL DE SAN VICENTE DE HUATICOCHA.**

### **1.6.4. Diagnóstico y Análisis de la Participación Ciudadana.**

Los instrumentos legales iniciando por los siguientes:

- Constitución de la República.
- Ley Orgánica de Participación Ciudadana.
- Código Orgánico de Organización Territorial Autonomía y Descentralización (COOTAD).
- Código de Planificación y Finanzas Públicas.

Determinan que en cada nivel de Gobierno se debe implantar de forma obligatoria un Sistema de Participación Ciudadana y éste forme parte del nivel gobernante, sin embargo, no existe evidencia legal de que en el GAD Huaticocha se haya conformado el Sistema de participación Ciudadana para los procesos de deliberación pública en los momentos como:

- 1) Planificación Participativa.
- 2) Construcción del Presupuesto Participativo y
- 3) Control Social.

En este último apartado de control social no existe una rendición de cuentas en base a lo que determina la ley: los Gobernantes presentarán un informe anual de gestiones en base al PDOT y Plan de Trabajo entregado al CNE<sup>8</sup>.

El nivel de Directivo no entrega informes de acuerdo a la norma: en base a la Planificación del Desarrollo y territorializadas en el campo a través de la Planificación Operativa.

---

<sup>8</sup> Consejo Nacional Electoral.

## GOBIERNO AUTÓNOMO DESCENTRALIZADO PARROQUIAL DE SAN VICENTE DE HUATICOCHA.

### 1.6.5. Síntesis del componente, problemas y potencialidades

Del diagnóstico participativo realizado se presenta a continuación los problemas, potencialidades y deseos integrados de acuerdo a tres variables:

**Tabla 3 Matriz de Problemas, Potencialidades y Deseos del Sistema Político, Institucional y Participación Ciudadana**

| Componente: Político institucional y participación ciudadana                                         |                                                                                                                                                                                                                                                                                                                                                                                                                                                                                                    |                                                                                                                                                                |                                                                                                                                                                                                              |
|------------------------------------------------------------------------------------------------------|----------------------------------------------------------------------------------------------------------------------------------------------------------------------------------------------------------------------------------------------------------------------------------------------------------------------------------------------------------------------------------------------------------------------------------------------------------------------------------------------------|----------------------------------------------------------------------------------------------------------------------------------------------------------------|--------------------------------------------------------------------------------------------------------------------------------------------------------------------------------------------------------------|
| Variables                                                                                            | Problemas                                                                                                                                                                                                                                                                                                                                                                                                                                                                                          | Potencialidades                                                                                                                                                | Deseos                                                                                                                                                                                                       |
| <ul style="list-style-type: none"> <li>• Instrumentos de planificación y marco legal</li> </ul>      | <ul style="list-style-type: none"> <li>• Acciones en el territorio se cumplen sin tomar en cuenta el PDOT.</li> </ul>                                                                                                                                                                                                                                                                                                                                                                              | <ul style="list-style-type: none"> <li>• Disponer de un PDOT.</li> </ul>                                                                                       | <ul style="list-style-type: none"> <li>• Cumplir con las metas descritas en el PDOT.</li> </ul>                                                                                                              |
| <ul style="list-style-type: none"> <li>• Actores del territorio</li> </ul>                           | <ul style="list-style-type: none"> <li>• Mínima incidencia Ciudadana en la Gestión del Territorio.</li> <li>• GAD provincial no cumple con sus competencias.</li> <li>• Asistencialismo en tiempos de campañas.</li> <li>• Municipio no cumple con su misión institucional.</li> <li>• Actores institucionales con inversiones incoordinadas.</li> <li>• Mínima cooperación Interinstitucional.</li> <li>• Territorio excluido de las competencias que deben cumplir las instituciones.</li> </ul> | <ul style="list-style-type: none"> <li>• Organizados y apoyan al Desarrollo Local.</li> <li>• Solidaridad entre los presidentes de las comunidades.</li> </ul> | <ul style="list-style-type: none"> <li>• Ser tomados en cuenta por todos quienes manejen fondos públicos para realizar una inversión de acuerdo a los PDOT de los diferentes niveles de gobierno.</li> </ul> |
| <ul style="list-style-type: none"> <li>• Capacidad del GAD para la gestión del territorio</li> </ul> | <ul style="list-style-type: none"> <li>• Débil conocimiento de Autoridades en temas y herramientas técnicas y legales para gestión adecuada del territorio.</li> <li>• Bajo presupuesto institucional.</li> </ul>                                                                                                                                                                                                                                                                                  | <ul style="list-style-type: none"> <li>• Vocación de servicio de la Autoridades.</li> </ul>                                                                    | <ul style="list-style-type: none"> <li>• Territorio Competitivo y modelo de Desarrollo Económico, Humano y Sostenible.</li> </ul>                                                                            |

**GOBIERNO AUTÓNOMO DESCENTRALIZADO PARROQUIAL DE SAN VICENTE DE HUATICOCHA.**

**CAPÍTULO II**

**2. DIAGNÓSTICO ESTRATÉGICO INTEGRADO.**

**2.1. Análisis Estratégico Territorial**

**2.1.1. Vocación Territorial según potencialidades.**

Según las condiciones encontradas en la parroquia Huaticochoa la vocación según la potencialidad por componentes es la siguiente:

**Tabla 4546 Vocación Territorial de Huaticochoa.**

| <b>Componente</b>                                | <b>Vocación</b>                                                                                                                                                                                                                                             |
|--------------------------------------------------|-------------------------------------------------------------------------------------------------------------------------------------------------------------------------------------------------------------------------------------------------------------|
| Biofísico.                                       | Las características geológicas y geográficas de la parroquia se prestan para actividades de conservación y preservación de la Naturaleza. Sus bosques, biodiversidad, agua y la espeleología son su mayor riqueza.                                          |
| Social Cultural.                                 | Los habitantes Kichwas conocen los secretos de la selva, han vivido por siempre en este territorio. Las personas que colonizaron trajeron consigo costumbres que hoy son parte de la identidad de Huaticochoa. Existe un alto valor patrimonial inmaterial. |
| Asentamientos Humanos.                           | Huaticochoa está localizada en la vía estatal E20 lo que le da una ventaja competitiva.                                                                                                                                                                     |
| Económico – Productivo.                          | Las condiciones existentes de: agua, espeleología, Naturaleza, Patrimonio Cultural, localización son condicionantes para que los habitantes tengan iniciativas turísticas.                                                                                  |
| Movilidad, Energía y Conectividad                | La Localización privilegiada entre Coca y Tena, y la estatal E20 son favorables para Huaticochoa y la mayoría de comunidades.                                                                                                                               |
| Político Institucional y Participación Ciudadana | La Participación activa de las comunidades en procesos del Desarrollo es una ventaja a ser aprovechada.                                                                                                                                                     |

Elaborado: Equipo Consultor, PDOT-2015.

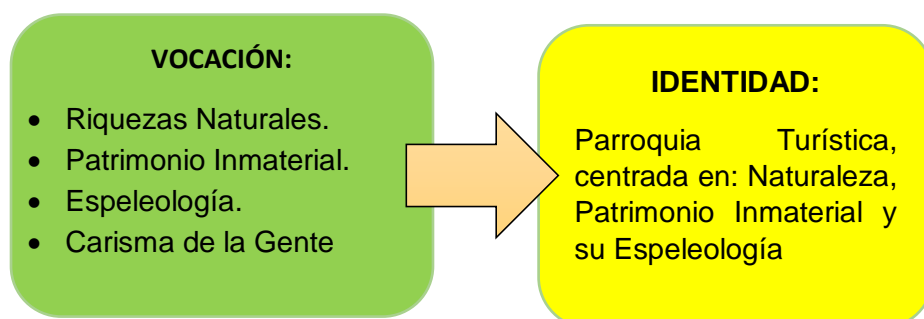
## GOBIERNO AUTÓNOMO DESCENTRALIZADO PARROQUIAL DE SAN VICENTE DE HUATICOCHA.

### 2.1.2. Vocación e Identidad Local.

La vocación de Huaticocho se orienta a ser un territorio con potencial turístico, sus riquezas naturales y culturales lo hacen un sitio privilegiado y reconocido por los ciudadanos amazónicos y extranjeros:

La vocación e identidad como punto de partida y centro de estrategias territoriales la identifican a Huaticocho de la manera siguiente:

#### Esquema 1: Vocación e Identidad de Huaticocho



Elaborado: Equipo Consultor- 2015.

Imagen 1. Riqueza Natural (Río Huataraco)



Fuente: Imagen- Equipo Consultor-2015

**GOBIERNO AUTÓNOMO DESCENTRALIZADO PARROQUIAL DE SAN VICENTE DE HUATICOCHA.**

**2.2. Análisis de Problemas, Potencialidades y Deseos de los Actores por Componentes:**

En las siguientes tablas se describen: los problemas, potencialidades y deseos, los cuales se obtuvieron de talleres participativos, entrevistas semiestructuradas y visitas de campo. A continuación, se describe lo indicado por cada uno de los componentes analizados.

**2.2.1. Componente Biofísico.**

**Tabla 46. Problemas, Potencialidades y Deseos. - Componente Biofísico.**

| <b>Componente Biofísico</b>                                                                                                                                                                                                                                                                                                                                                                                                                                                                                                                                                                                                                                                                                                                                                                                                                                                                                                                                       |                                                                                                                                                                                                                                                                                                                                                                                                                                                                                                                                                       |                                                                                                                                                                                                                                                                           |
|-------------------------------------------------------------------------------------------------------------------------------------------------------------------------------------------------------------------------------------------------------------------------------------------------------------------------------------------------------------------------------------------------------------------------------------------------------------------------------------------------------------------------------------------------------------------------------------------------------------------------------------------------------------------------------------------------------------------------------------------------------------------------------------------------------------------------------------------------------------------------------------------------------------------------------------------------------------------|-------------------------------------------------------------------------------------------------------------------------------------------------------------------------------------------------------------------------------------------------------------------------------------------------------------------------------------------------------------------------------------------------------------------------------------------------------------------------------------------------------------------------------------------------------|---------------------------------------------------------------------------------------------------------------------------------------------------------------------------------------------------------------------------------------------------------------------------|
| <b>Problemas</b>                                                                                                                                                                                                                                                                                                                                                                                                                                                                                                                                                                                                                                                                                                                                                                                                                                                                                                                                                  | <b>Potencialidades</b>                                                                                                                                                                                                                                                                                                                                                                                                                                                                                                                                | <b>Deseos</b>                                                                                                                                                                                                                                                             |
| <ul style="list-style-type: none"> <li>• Propensos a remoción de masas</li> <li>• Fallas geológicas</li> <li>• Baja calidad de los suelos.</li> <li>• Cambio de la cobertura natural</li> <li>• Clima no adecuado para ciertos rubros agropecuarios</li> <li>• Contaminación de cuerpos de agua.</li> <li>• Aguas servidas sin tratamiento son vertidas a los cuerpos de agua.</li> <li>• Explotación minera irracional.</li> <li>• Caza indiscriminada.</li> <li>• Tala de selva.</li> <li>• Venta de especies de animales.</li> <li>• Pérdida de la biodiversidad.</li> <li>• Alternación de ecosistemas</li> <li>• Deforestación.</li> <li>• Aumento de la Frontera Agrícola.</li> <li>• Minería explotada de forma inadecuada.</li> <li>• Zonas de Deslizamientos, y</li> <li>• Riesgos de origen Antrópicos por malas prácticas de desarrollo rural.</li> <li>• Bajos ingresos económicos familiares.</li> <li>• Asentamientos Humanos dispersos.</li> </ul> | <ul style="list-style-type: none"> <li>• Diversidad de Ecosistemas debido a que existen varios tipos de relieves.</li> <li>• Existencia de formaciones geológicas.</li> <li>• Buenas condiciones para el desarrollo de cultivos arbustivos y forestales.</li> <li>• Gran cantidad de bosque nativo</li> <li>• Zona de conformidad térmica adecuada para crecimiento de especies forestales.</li> <li>• Calidad y abundancia de agua.</li> <li>• Presencia de minas de oro.</li> <li>• Riqueza de flora y fauna.</li> </ul> <p>Bellezas escénicas.</p> | <ul style="list-style-type: none"> <li>• Conservar la Selva.</li> <li>• Aprovechar la belleza para el Turismo Rural (Agroecoturismo).</li> <li>• Mejorar la economía local aprovechando el bosque nativo.</li> <li>• Conservar y preservar el recurso hídrico.</li> </ul> |

**GOBIERNO AUTÓNOMO DESCENTRALIZADO PARROQUIAL DE SAN VICENTE DE HUATICOCHA.**

**2.2.2. Componente Sociocultural.**

**Tabla 47. Problemas, Potencialidades y Deseos. - Componente Sociocultural**

| <b>Sociocultural</b>                                                                                                                                                                                                                                                                                                                                                                                                                                                                                                                                                                                                                                                                                                                                                                                                                                                                                                                                                                                                                          |                                                                                                                                                                                                                                                                                                                                                                                                                                                                                                                                                                                                                                                                                                                                                                                                                                                                                                                                                                                                                                                                                                                                                                                                                                                                                                                                                                                                          |                                                                                                                                                                                                                                                                                                                                                                                                                                                                                                                                                                                                                                                                                                                                                                                                                                                          |
|-----------------------------------------------------------------------------------------------------------------------------------------------------------------------------------------------------------------------------------------------------------------------------------------------------------------------------------------------------------------------------------------------------------------------------------------------------------------------------------------------------------------------------------------------------------------------------------------------------------------------------------------------------------------------------------------------------------------------------------------------------------------------------------------------------------------------------------------------------------------------------------------------------------------------------------------------------------------------------------------------------------------------------------------------|----------------------------------------------------------------------------------------------------------------------------------------------------------------------------------------------------------------------------------------------------------------------------------------------------------------------------------------------------------------------------------------------------------------------------------------------------------------------------------------------------------------------------------------------------------------------------------------------------------------------------------------------------------------------------------------------------------------------------------------------------------------------------------------------------------------------------------------------------------------------------------------------------------------------------------------------------------------------------------------------------------------------------------------------------------------------------------------------------------------------------------------------------------------------------------------------------------------------------------------------------------------------------------------------------------------------------------------------------------------------------------------------------------|----------------------------------------------------------------------------------------------------------------------------------------------------------------------------------------------------------------------------------------------------------------------------------------------------------------------------------------------------------------------------------------------------------------------------------------------------------------------------------------------------------------------------------------------------------------------------------------------------------------------------------------------------------------------------------------------------------------------------------------------------------------------------------------------------------------------------------------------------------|
| <b>Potencialidades</b>                                                                                                                                                                                                                                                                                                                                                                                                                                                                                                                                                                                                                                                                                                                                                                                                                                                                                                                                                                                                                        | <b>Problemas</b>                                                                                                                                                                                                                                                                                                                                                                                                                                                                                                                                                                                                                                                                                                                                                                                                                                                                                                                                                                                                                                                                                                                                                                                                                                                                                                                                                                                         | <b>Deseo</b>                                                                                                                                                                                                                                                                                                                                                                                                                                                                                                                                                                                                                                                                                                                                                                                                                                             |
| <ul style="list-style-type: none"> <li>• Alta población juvenil</li> <li>• Población abierta a capacitación y cambio de hábitos</li> <li>• Población dispuesta a apoyar estos procesos</li> <li>• Población con interés de capacitación y organización</li> <li>• Se cuenta con terrenos disponibles</li> <li>• Interés por organizarse y trabajar en equipo</li> <li>• Población juvenil con interés de trabajar a favor de la Parroquia</li> <li>• Existencia de buenos dirigentes</li> <li>• Población con interés de capacitarse</li> <li>• Mucho conocimiento de su cultura e identidad</li> <li>• Solidaridad de los dirigentes.</li> <li>• Personas unidas.</li> <li>• Presencia y valor de su cultural, costumbres, tradiciones, cosmovisión</li> <li>• Presencia, valor y respeto a las personas con discapacidad</li> <li>• Existencia de adultos mayores con interés de organizarse y participar</li> <li>• Las familias están abiertas a procesos información y comunicación</li> <li>• Capacidad de trabajo en mingas</li> </ul> | <ul style="list-style-type: none"> <li>• Migración de la población a otras ciudades por trabajo o por estudios</li> <li>• Dificultad en el acceso a la educación superior.</li> <li>• Escases de transporte para los niños que acceden a la educación.</li> <li>• Nutrición Inadecuada.</li> <li>• Comunidades dispersas.</li> <li>• Deficientes servicios básicos, no hay señal de TV.</li> <li>• Escuelas Unidocentes</li> <li>• Centro educativo sin baterías sanitarias</li> <li>• Escasez de equipo y material didáctico para actividades pedagógicas, deportivas y de recreación</li> <li>• Desocupación de jóvenes.</li> <li>• Chakayacu sin energía eléctrica.</li> <li>• Deficiente legalización o tenencia de tierras.</li> <li>• Ausencia de espacios para reuniones, capacitaciones y otras actividades.</li> <li>• Poca iniciativa de la comunidad para gestionar obras.</li> <li>• Mínimo involucramiento de la juventud en situaciones sociales y culturales.</li> <li>• Poca interrelación entre autoridades</li> <li>• Escases de liderazgo de mujeres y jóvenes.</li> <li>• Inseguridad vial.</li> <li>• Alcoholismo.</li> <li>• Se está perdiendo el conocimiento de la cultura y el idioma nativo.</li> <li>• Escasa atención a la rehabilitación física de personas con discapacidad.</li> <li>• No hay actividades ocupacionales y recreacionales para adultos mayores.</li> </ul> | <ul style="list-style-type: none"> <li>• Ser personas educadas en Universidades.</li> <li>• Disponer de un buen sistema de salud y con medicinas.</li> <li>• Contar con una Unidad Educativa de calidad que forme seres humanos y se inserten en el mercado laboral.</li> <li>• Disponer de espacios públicos para la recreación y el deporte.</li> <li>• No contaminar los ríos y esteros.</li> <li>• Contar con sistema de energía eléctrica.</li> <li>• Contar con servicios básicos de calidad en comunas, comunidades y recintos.</li> <li>• Lograr que Huaticochoa sea reconocida como una parroquia segura.</li> <li>• Conservar la identidad y cultura.</li> <li>• Ser respetados como seres humanos con nuestra propia identidad y cultura</li> <li>• Contar con vías de calidad que permitan el acceso a las comunas y comunidades.</li> </ul> |

**GOBIERNO AUTÓNOMO DESCENTRALIZADO PARROQUIAL DE SAN VICENTE DE HUATICOCHA.**

**2.2.3. Asentamientos Humanos.**

**Tabla 478. Problemas, Potencialidades y Deseos. - Componente Asentamientos Humanos**

| <b>Asentamientos Humanos.</b>                                                                                                                                                                                                                                                                                                                                                                                                                                                                                                                                                                                                                                                                                                                                           |                                                                                                                                                                                                                                                                                                                                                                         |                                                                                                                                                                                                                                                                                                                                                                                                                                                                                                                                                                                                                                                                                                                                                         |
|-------------------------------------------------------------------------------------------------------------------------------------------------------------------------------------------------------------------------------------------------------------------------------------------------------------------------------------------------------------------------------------------------------------------------------------------------------------------------------------------------------------------------------------------------------------------------------------------------------------------------------------------------------------------------------------------------------------------------------------------------------------------------|-------------------------------------------------------------------------------------------------------------------------------------------------------------------------------------------------------------------------------------------------------------------------------------------------------------------------------------------------------------------------|---------------------------------------------------------------------------------------------------------------------------------------------------------------------------------------------------------------------------------------------------------------------------------------------------------------------------------------------------------------------------------------------------------------------------------------------------------------------------------------------------------------------------------------------------------------------------------------------------------------------------------------------------------------------------------------------------------------------------------------------------------|
| <b>Problemas</b>                                                                                                                                                                                                                                                                                                                                                                                                                                                                                                                                                                                                                                                                                                                                                        | <b>Potencialidades</b>                                                                                                                                                                                                                                                                                                                                                  | <b>Deseos</b>                                                                                                                                                                                                                                                                                                                                                                                                                                                                                                                                                                                                                                                                                                                                           |
| <ul style="list-style-type: none"> <li>• Comunidades aisladas.</li> <li>• Asentamientos humanos no delimitados y con crecimiento desordenado.</li> <li>• Escaso espacios públicos para la recreación, esparcimiento y práctica cultural</li> <li>• Baja cobertura de servicios básicos (agua potable, alcantarillado, recolección de basura).</li> <li>• Dificultad de acceso a las comunidades de Paushiyacu del Río Pucuno y Chakayacu.</li> <li>• Viviendas de mala calidad.</li> <li>• Viviendas nos son catastradas.</li> <li>• Aislamiento de las comunidades de Paushiyacu del Río Pucuno y Chakayacu por deficiente red vial rural.</li> <li>• Baja capacidad de respuesta de entidades de seguridad humana por difícil accesibilidad a comunidades.</li> </ul> | <ul style="list-style-type: none"> <li>• Ubicados en lugares seguros y con buen drenaje.</li> <li>• Personas deseosas de colaborar y contribuir en la ejecución compartida de obras de infraestructura básica.</li> <li>• Cuentan con materiales de la zona para construir las viviendas.</li> <li>• Personas comprometidas con la seguridad humana y salud.</li> </ul> | <ul style="list-style-type: none"> <li>• Constituirse en centros poblados rurales consolidados.</li> <li>• Contar con servicio de agua por Red Pública.</li> <li>• Disponer de Alcantarillados Sanitario y Pluvial.</li> <li>• No contaminar la selva, para ello desean contar con un sistema de gestión integrada de Residuos Sólidos.</li> <li>• Que todas las comunidades cuenten con botiquines comunitarios y paramédicos nativos.</li> <li>• Que las viviendas sean dignas y acorde a las condiciones sociales y culturales.</li> <li>• Contar con medios de comunicación y movilidad.</li> <li>• Contar con medios de comunicación en caso de accidentes y enfermedades en las comunidades de: Paushiyacu del Río Pucuno y Chakayacu.</li> </ul> |

**GOBIERNO AUTÓNOMO DESCENTRALIZADO PARROQUIAL DE SAN VICENTE DE HUATICOCHA.**

**2.2.4. Económico Productivo.**

**Tabla 49. Problemas, Potencialidades y Deseos. - Componente Económico -Productivo.**

| <b>Económico – Productivo.</b>                                                                                                                                                                                                                                                                                                                                                                                                                                                                                                                                                                                                                                                                                                                                                                                                                                                                                                                                                                                              |                                                                                                                                                                                                                                                                                                                                                                                                                                                                                                                                                                                                                                           |                                                                                                                                                                                                                                                                                                                                                                                                                                                                                                                                                                                                                                                                                                                                                     |
|-----------------------------------------------------------------------------------------------------------------------------------------------------------------------------------------------------------------------------------------------------------------------------------------------------------------------------------------------------------------------------------------------------------------------------------------------------------------------------------------------------------------------------------------------------------------------------------------------------------------------------------------------------------------------------------------------------------------------------------------------------------------------------------------------------------------------------------------------------------------------------------------------------------------------------------------------------------------------------------------------------------------------------|-------------------------------------------------------------------------------------------------------------------------------------------------------------------------------------------------------------------------------------------------------------------------------------------------------------------------------------------------------------------------------------------------------------------------------------------------------------------------------------------------------------------------------------------------------------------------------------------------------------------------------------------|-----------------------------------------------------------------------------------------------------------------------------------------------------------------------------------------------------------------------------------------------------------------------------------------------------------------------------------------------------------------------------------------------------------------------------------------------------------------------------------------------------------------------------------------------------------------------------------------------------------------------------------------------------------------------------------------------------------------------------------------------------|
| <b>Problemas</b>                                                                                                                                                                                                                                                                                                                                                                                                                                                                                                                                                                                                                                                                                                                                                                                                                                                                                                                                                                                                            | <b>Potencialidades</b>                                                                                                                                                                                                                                                                                                                                                                                                                                                                                                                                                                                                                    | <b>Deseos</b>                                                                                                                                                                                                                                                                                                                                                                                                                                                                                                                                                                                                                                                                                                                                       |
| <ul style="list-style-type: none"> <li>• Escolaridad baja de la PEA.</li> <li>• Ingresos familiares bajos.</li> <li>• Pobreza por ingresos.</li> <li>• Precios de productos agropecuarios bajos.</li> <li>• Suelos de baja calidad.</li> <li>• Zonas productivas aisladas.</li> <li>• Elevados costos de producción.</li> <li>• Rendimiento de cultivos bajos.</li> <li>• Escasos conocimientos sobre manejo agropecuario.</li> <li>• Pobreza.</li> <li>• Desnutrición global.</li> <li>• Agua para consumo humano y animal de baja calidad.</li> <li>• Acceso dificultoso a créditos.</li> <li>• Intereses por préstamos elevados.</li> <li>• Vías en malas condiciones.</li> <li>• Sistema Vial rural no cumple con función social.</li> <li>• Puentes no prestan condiciones para transporte de productos y pasajeros.</li> <li>• Baja inversión de GAD provincial en fomento agropecuario y productivo.</li> <li>• Infraestructuras del turismo construidas en zonas con alto riesgo de movimientos de masa.</li> </ul> | <ul style="list-style-type: none"> <li>• Gente Luchadora.</li> <li>• Bellezas escénicas y Recursos Naturales únicos.</li> <li>• Minería.</li> <li>• Petroglifos. (Pasohurco)</li> <li>• Ruinas Precolombinas y Obrajes.</li> <li>• Aguas termales.</li> <li>• Lagunas.</li> <li>• Cavernas. (Pasohurco).</li> <li>• Agua abundante.</li> <li>• Personas producen alimentos sanos.</li> <li>• Gente Organizada.</li> <li>• Zonas con gran potencialidad de producción agropecuaria (Paushiyacu del Pucuno, Chakayacu, La Floresta y Nueva Esperanza)</li> <li>• Ubicación Geográfica del poblado que atraviesa la vía Estatal).</li> </ul> | <ul style="list-style-type: none"> <li>• Personas con excelente conocimiento, que apoyen al Desarrollo Humano y Económico Local.</li> <li>• Orientar la economía al Turismo Rural Comunitario. (Agroecoturismo)</li> <li>• Conservar la Naturaleza y ocupar solo lo que de verdad se vaya a utilizar.</li> <li>• Acceso a una vida de calidad, con educación, salud y buena nutrición.</li> <li>• Construir vías para favorecer el acceso a seguridad y Soberanía Alimentaria de las Comunidades.</li> <li>• Autodefinición en los modelos de desarrollo de los Kichwas.</li> <li>• Fortalecer modelos de micro finanzas populares.</li> <li>• Vías de buena calidad para sectores productivos de Paushiyacu del Río Pucuno y Chakayacu.</li> </ul> |

**2.2.5. Movilidad, Energía y Conectividad.**

**GOBIERNO AUTÓNOMO DESCENTRALIZADO PARROQUIAL DE SAN VICENTE DE HUATICOCHA.**

**Tabla 50. Problemas, Potencialidades y Deseos. - Componente Movilidad, Energía y Conectividad.**

| Movilidad, Energía y Conectividad                                                                                                                                                                                                                                                                                                                                                                                                                                                                                                                                                                                                                                                                                                                                                                                                                                                                                                                                                                                                                                                                                                        |                                                                                                                                                                                                                                                                                                                        |                                                                                                                                                                                                                                             |
|------------------------------------------------------------------------------------------------------------------------------------------------------------------------------------------------------------------------------------------------------------------------------------------------------------------------------------------------------------------------------------------------------------------------------------------------------------------------------------------------------------------------------------------------------------------------------------------------------------------------------------------------------------------------------------------------------------------------------------------------------------------------------------------------------------------------------------------------------------------------------------------------------------------------------------------------------------------------------------------------------------------------------------------------------------------------------------------------------------------------------------------|------------------------------------------------------------------------------------------------------------------------------------------------------------------------------------------------------------------------------------------------------------------------------------------------------------------------|---------------------------------------------------------------------------------------------------------------------------------------------------------------------------------------------------------------------------------------------|
| Problemas                                                                                                                                                                                                                                                                                                                                                                                                                                                                                                                                                                                                                                                                                                                                                                                                                                                                                                                                                                                                                                                                                                                                | Potencialidades                                                                                                                                                                                                                                                                                                        | Deseos                                                                                                                                                                                                                                      |
| <ul style="list-style-type: none"> <li>• Débil señal de telefonía, internet, radio y televisión por distanciamiento comunitario.</li> <li>• Generación termoeléctrica contamina el ambiente por ruido y emisión de gases.</li> <li>• Cortes permanentes de energía.</li> <li>• Potencia de energía es muy baja.</li> <li>• Comunidad de Chakayacu no dispone de energía eléctrica.</li> <li>• Red vial rural en mal estado.</li> <li>• Comunidades rurales con dificultad de movilidad humana por vías de mala calidad.</li> <li>• Puentes colgantes en mal estado ponen en riesgo la vida de las personas y el que los productos agropecuarios lleguen a los mercados para ser comercializados.</li> <li>• Comunidades aisladas por carencia de vías lastradas.</li> <li>• Pérdida de productos agropecuarios por dificultad de ser transportados desde las comunidades hasta los centros de comercialización</li> <li>• Pérdida de vidas humanas por dificultades de movilidad por vías inadecuadas (caminos de tierra).</li> <li>• Comuneros caminan largas distancias para poder acceder a servicio de salud y educación.</li> </ul> | <ul style="list-style-type: none"> <li>• Cobertura del servicio. Habitantes dispuestos a colaborar con mingas comunitarias para apoyar en la instalación de la Red de Energía.</li> <li>• Solidaridad de comunidades permite trabajo mancomunado en la construcción de caminos vecinales intracomunitarios.</li> </ul> | <ul style="list-style-type: none"> <li>• Ampliar la cobertura y calidad de la señal.</li> <li>• Disponer de energía eléctrica como un servicio básico.</li> <li>• Desarrollo de la Economía Local en base a las vías de calidad.</li> </ul> |

**GOBIERNO AUTÓNOMO DESCENTRALIZADO PARROQUIAL DE SAN VICENTE DE HUATICOCHA.**

**2.2.6. Político, Institucional y Participación Ciudadana.**

**Tabla 51. Problemas, Potencialidades y Deseos. - Componente Político, Institucional y Participación Ciudadana.**

| <b>Político institucional y participación ciudadana</b>                                                                                                                                                                                                                                                                                                                                                                                                                                                                                                                                                                                                                                                                                                                     |                                                                                                                                                                                                                                                       |                                                                                                                                                                                                                                                                                                                                                              |
|-----------------------------------------------------------------------------------------------------------------------------------------------------------------------------------------------------------------------------------------------------------------------------------------------------------------------------------------------------------------------------------------------------------------------------------------------------------------------------------------------------------------------------------------------------------------------------------------------------------------------------------------------------------------------------------------------------------------------------------------------------------------------------|-------------------------------------------------------------------------------------------------------------------------------------------------------------------------------------------------------------------------------------------------------|--------------------------------------------------------------------------------------------------------------------------------------------------------------------------------------------------------------------------------------------------------------------------------------------------------------------------------------------------------------|
| <b>Problemas</b>                                                                                                                                                                                                                                                                                                                                                                                                                                                                                                                                                                                                                                                                                                                                                            | <b>Potencialidades</b>                                                                                                                                                                                                                                | <b>Deseos</b>                                                                                                                                                                                                                                                                                                                                                |
| <ul style="list-style-type: none"> <li>• Acciones en el territorio se cumplen sin tomar en cuenta el PDOT.</li> <li>• Mínima incidencia ciudadana en la Gestión del Territorio.</li> <li>• GAD provincial no cumple con sus competencias.</li> <li>• Asistencialismo en tiempos de campañas.</li> <li>• Municipio no cumple con su misión institucional.</li> <li>• Actores institucionales con inversiones incoordinadas.</li> <li>• Mínima cooperación Interinstitucional.</li> <li>• Territorio excluido de las competencias que deben cumplir las instituciones.</li> <li>• Débil conocimiento de Autoridades en temas y herramientas técnicas y legales para gestión adecuada del territorio.</li> <li>• Bajo presupuesto institucional del GAD Parroquial.</li> </ul> | <ul style="list-style-type: none"> <li>• Disponer de un PDOT.</li> <li>• Organizados y apoyan al Desarrollo Local.</li> <li>• Solidaridad entre los presidentes de las comunidades.</li> <li>• Vocación de servicio de la Autoridad local.</li> </ul> | <ul style="list-style-type: none"> <li>• Cumplir con las metas descritas en el PDOT.</li> <li>• Ser tomados en cuenta por todos quienes manejen fondos públicos para realizar una inversión de acuerdo a los PDOT de los diferentes niveles de gobierno.</li> <li>• Territorio Competitivo y modelo de Desarrollo Económico, Humano y Sostenible.</li> </ul> |

## GOBIERNO AUTÓNOMO DESCENTRALIZADO PARROQUIAL DE SAN VICENTE DE HUATICOCHA.

### 2.2.7. Priorización de Problemas

Para esta temática en cuanto a priorización de los problemas se utilizará la metodología del Marco Lógico y su componente Árbol de Problemas, la primera parte se inicia con la determinación de los problemas centrales, para posteriormente definir los efectos; definidos este se procederá a determinar las causas o problemas de raíz que es donde se actuará.

Concluida las construcción de los árboles por componentes se definirá la jerarquización de problemas donde se actuará, para ello utilizaremos la matriz de Vester<sup>9</sup>.

**Imagen 2 Taller de Priorización de Problemas – Comunidad Kichwa Paushiyacu del Río Pucuno.**



Fuente: Archivo de PDOT-2015.

De acuerdo a la Metodología del Marco Lógico se describen los Árboles de Problemas por cada componente estudiado.

---

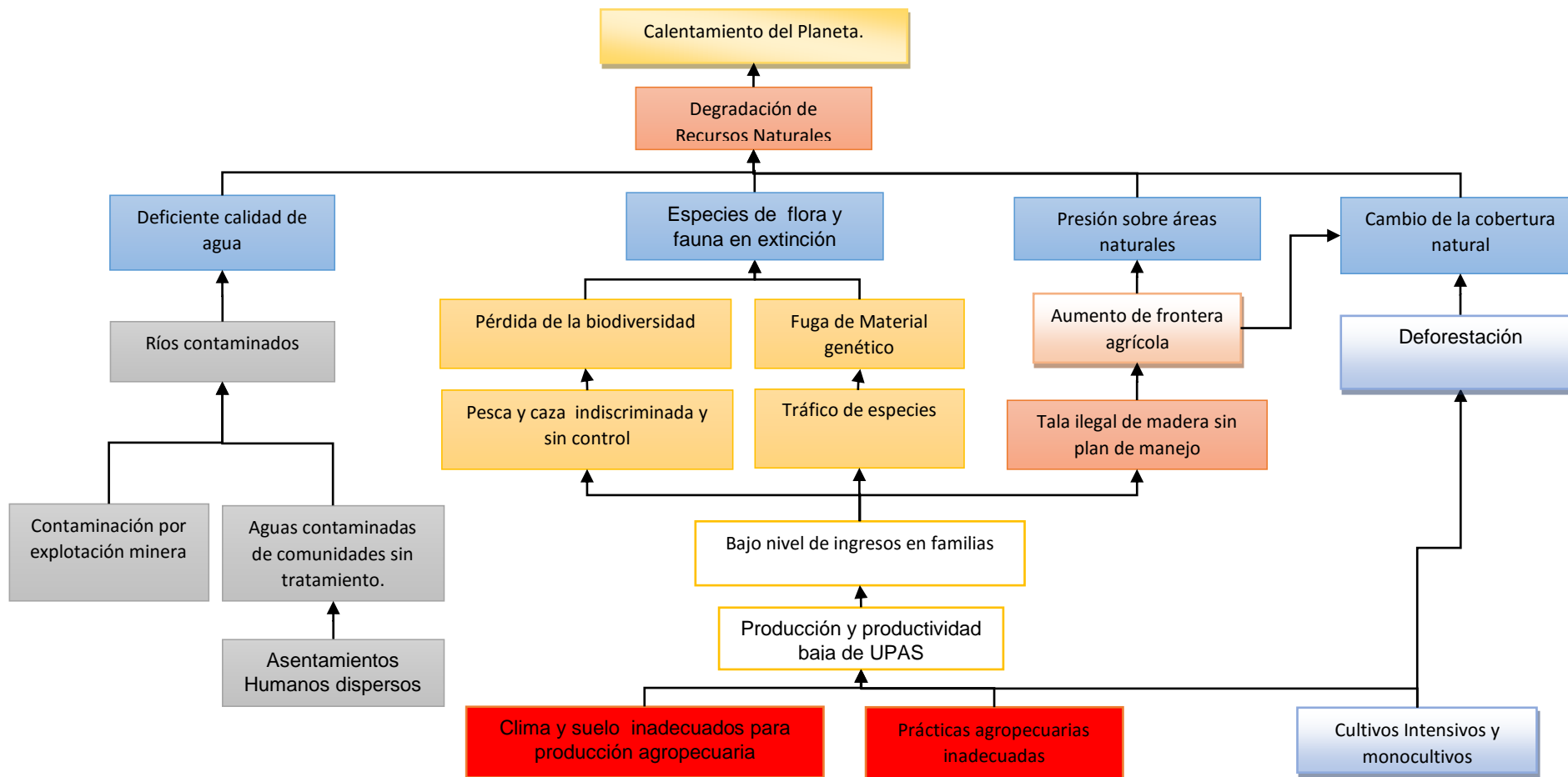
<sup>9</sup> Se introdujo en Europa por el profesor Wanty en 1969, fue impulsado por los profesores R. Saint- Paúl y Teniere Buchot.

# GOBIERNO AUTÓNOMO DESCENTRALIZADO PARROQUIAL DE SAN VICENTE DE HUATICOCHA.

## 2.2.8. Árbol de problemas.

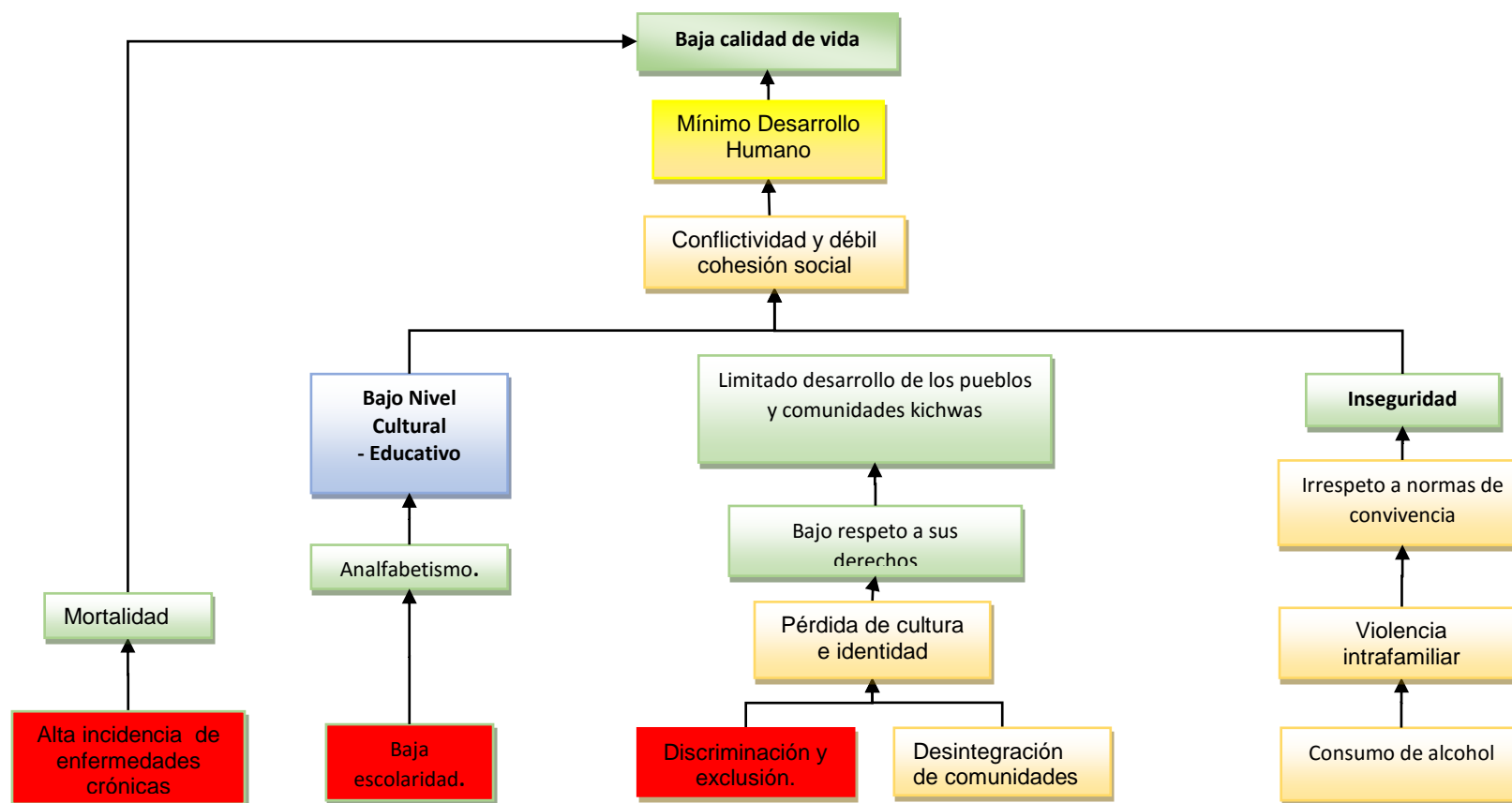
### 2.2.8.1. Árbol de problemas Componente Biofísico.

Esquema 2 Árbol de Problemas componente Biofísico



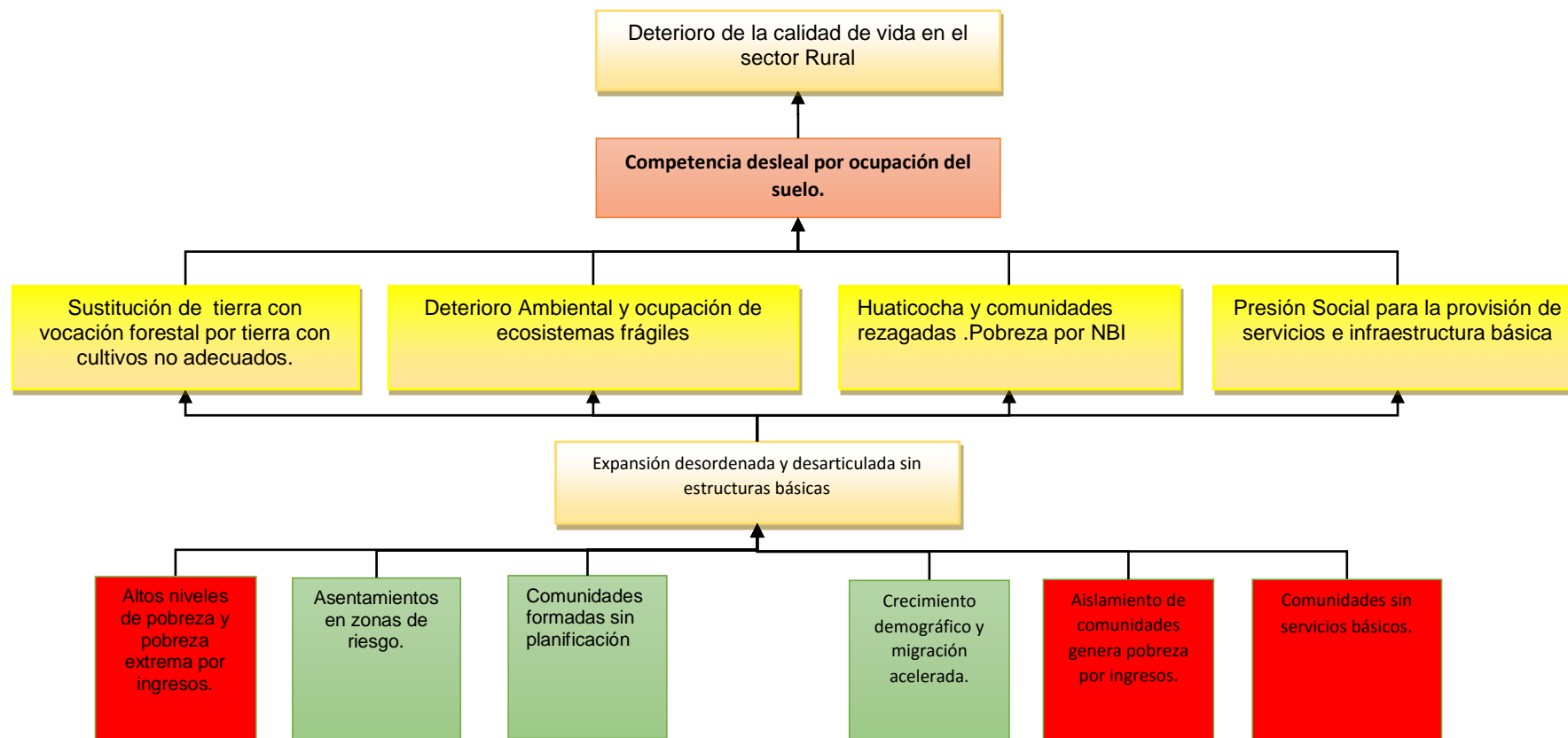
2.2.8.2. **Árbol de problemas Componente Socio Cultural.**

Esquema 3 **Árbol de Problemas componente Sociocultural**



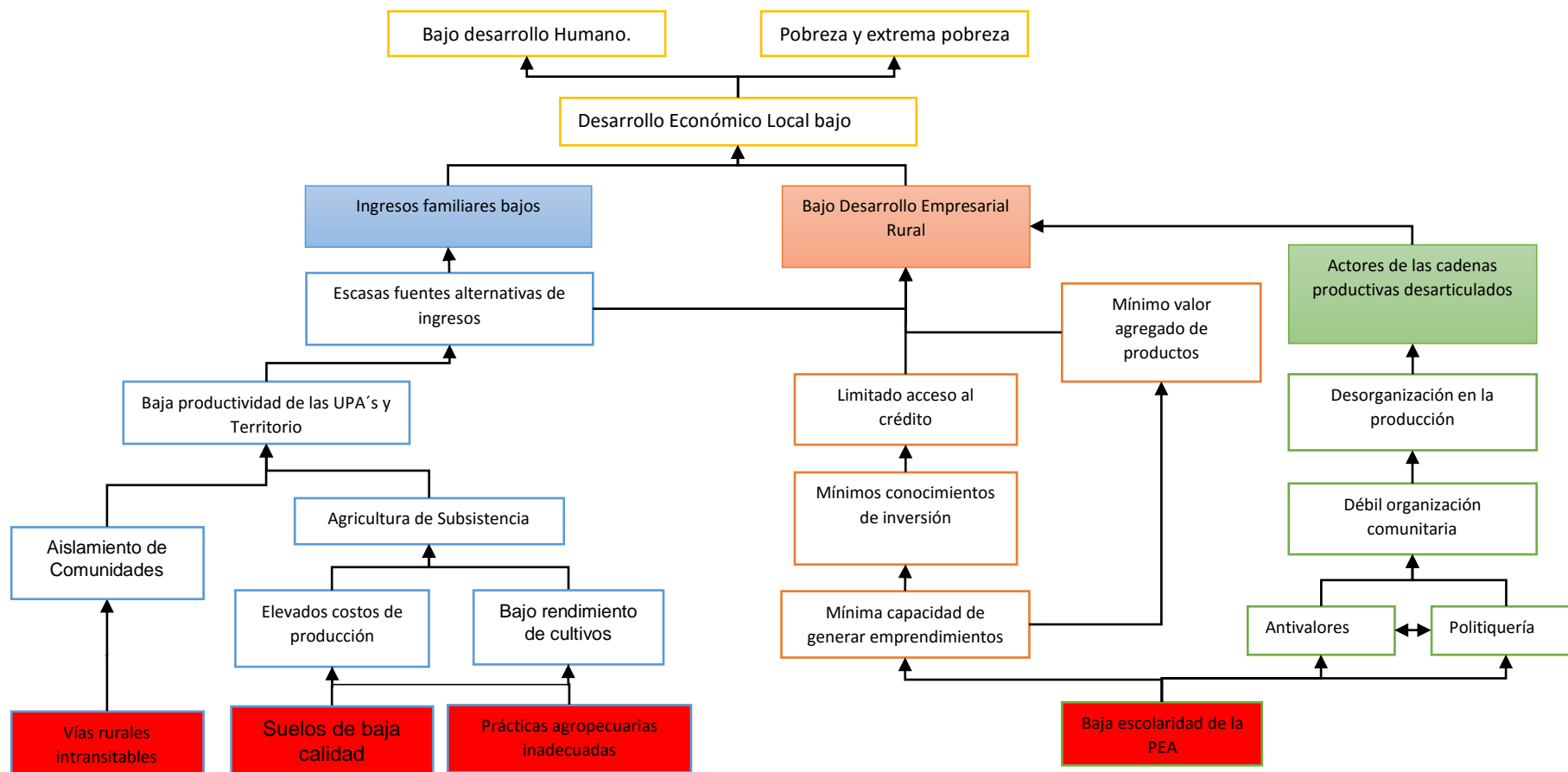
2.2.8.3. **Árbol de problemas Componente Asentamientos Humanos.**

Esquema 4 **Árbol de Problemas** componente Asentamientos Humanos.



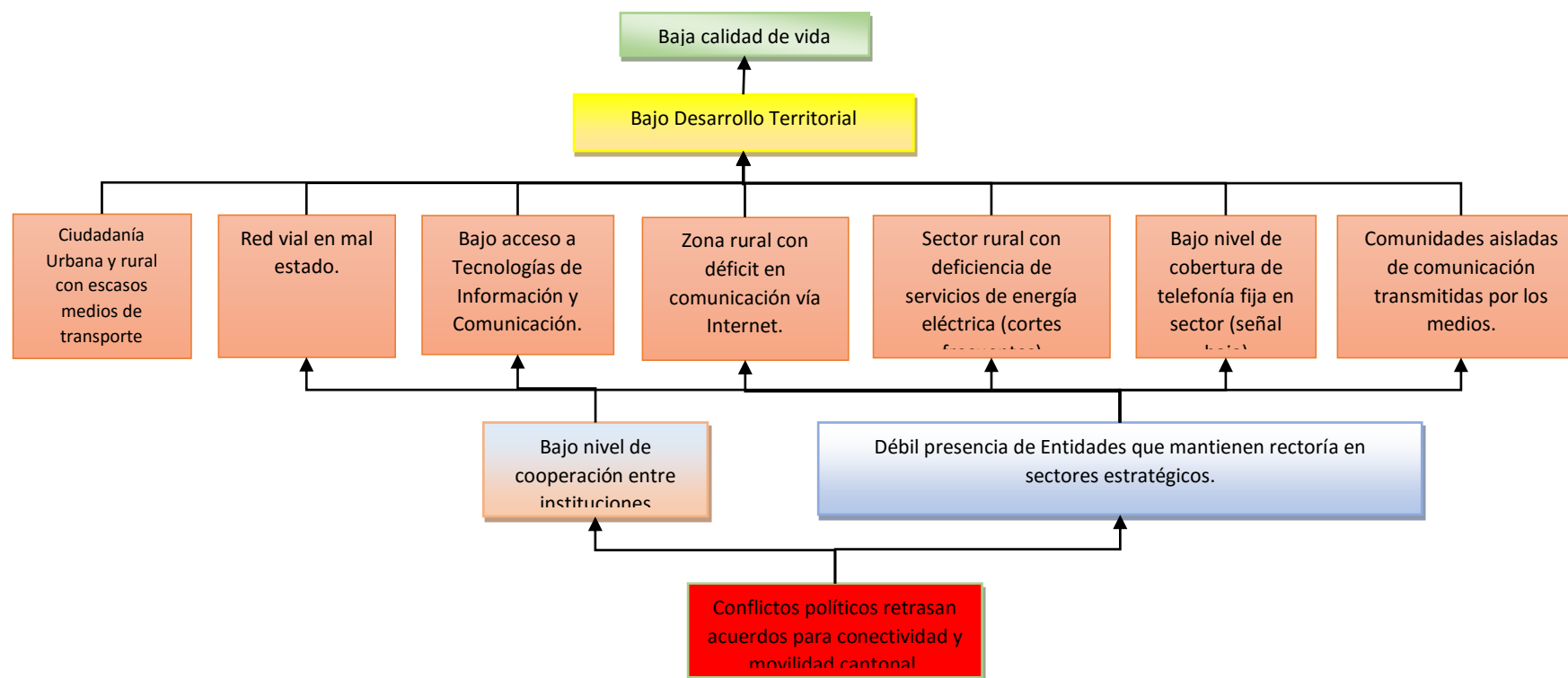
2.2.8.4. **Árbol de problemas Componente Económico Productivo.**

Esquema 5 **Árbol de Problemas componente Económico Productivo**



2.2.8.5. Árbol de problemas Componente Movilidad Energía y Conectividad.

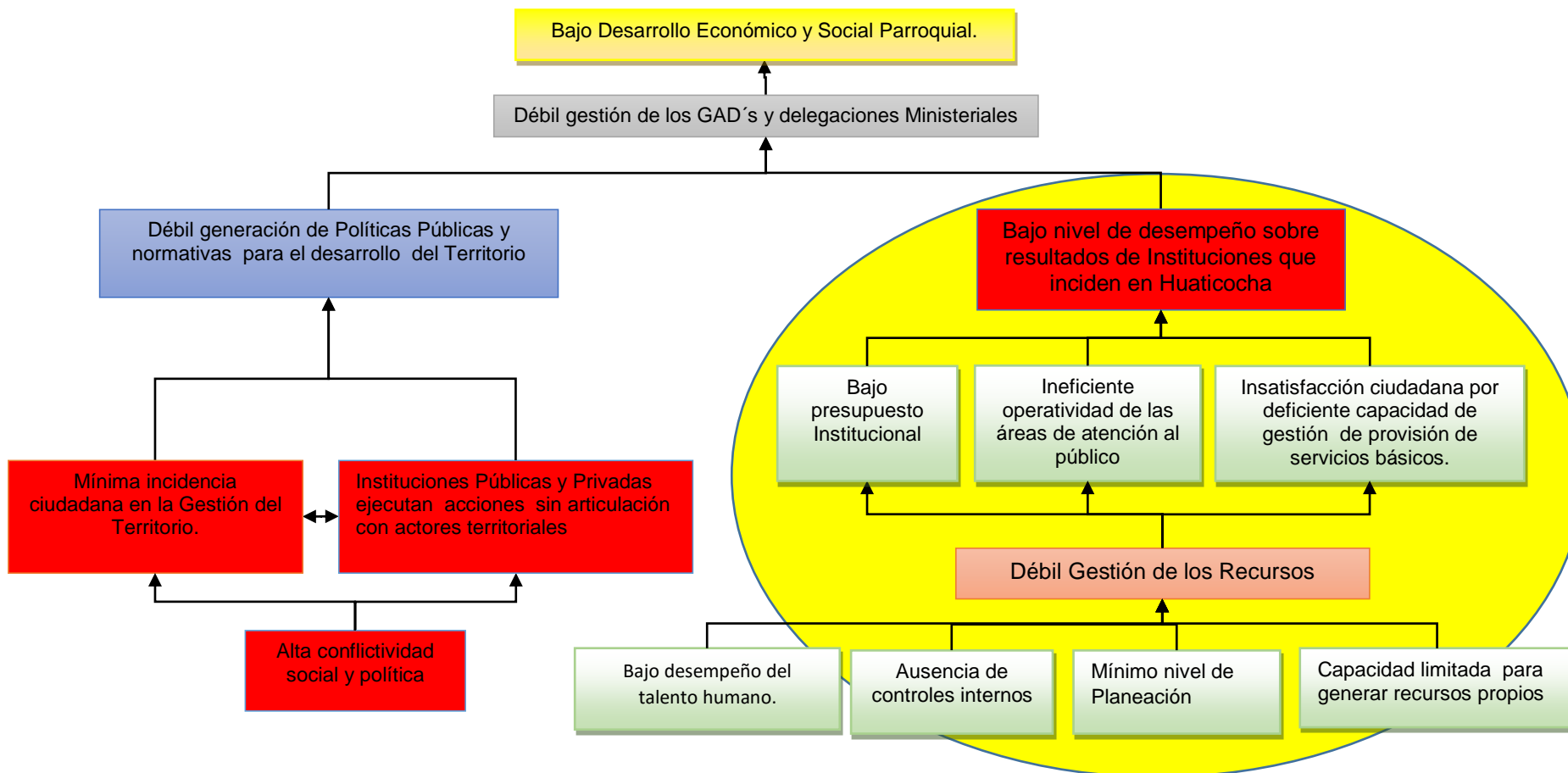
Esquema 6 Árbol de Problemas componente Movilidad, Energía y Conectividad



# GOBIERNO AUTÓNOMO DESCENTRALIZADO PARROQUIAL DE SAN VICENTE DE HUATICOCHA.

## 2.2.8.6. Árbol de problemas Componente Político Institucional y Participación Ciudadana.

Esquema 7 Árbol de Problemas componente: Político, Institucional y Participación Ciudadana



## GOBIERNO AUTÓNOMO DESCENTRALIZADO PARROQUIAL DE SAN VICENTE DE HUATICOCHA.

### 2.2.9. Jerarquización de Problemas.

De acuerdo al árbol de problemas de cada uno de los componentes se elabora la matriz de Vester siguiente:

**Tabla 52. Matriz Vester con problemas jerarquizados.**

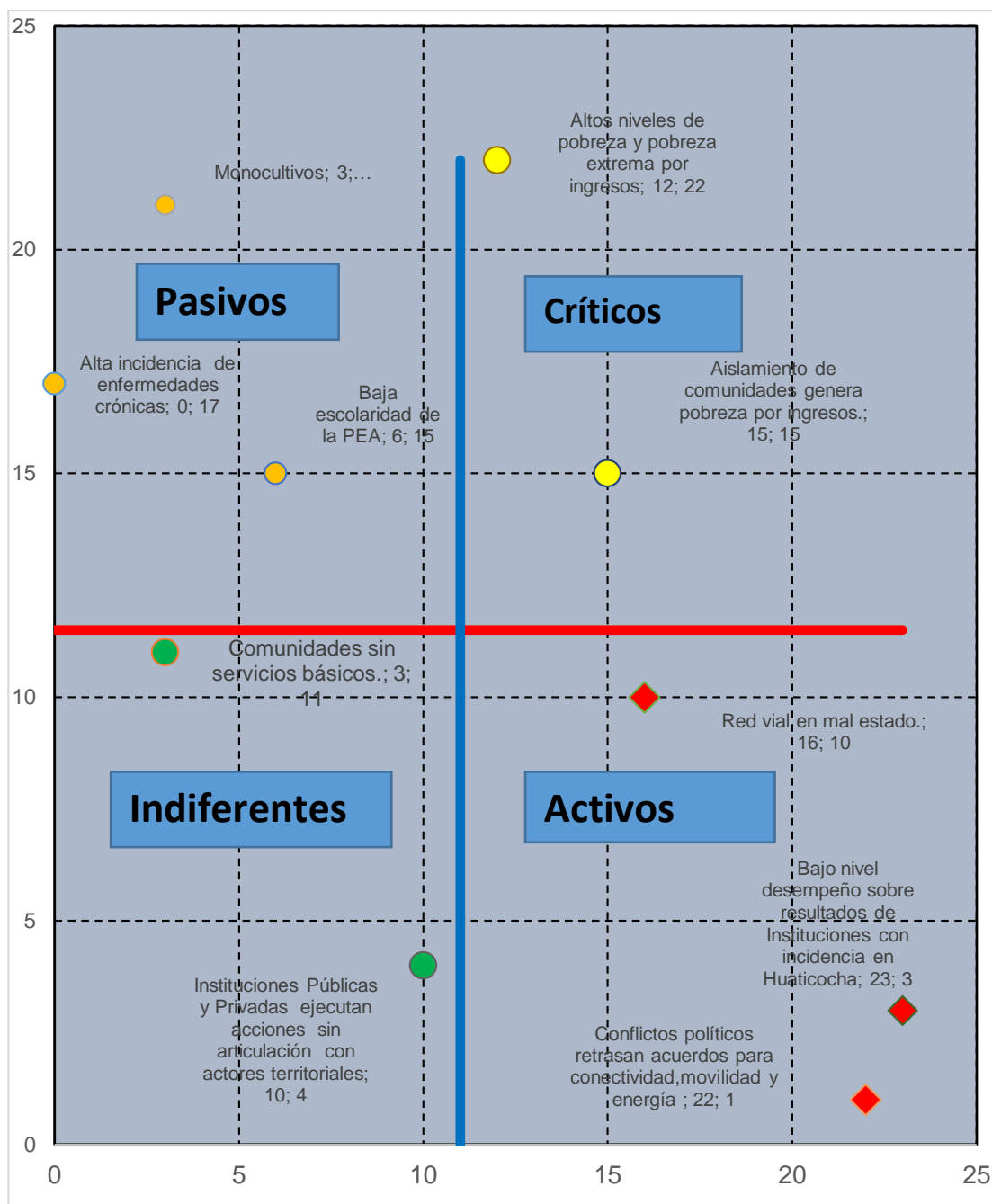
| No.                     | Descripción de los problemas                                                                   | P 1                                                                           | P 2                                                                                    | P 3                                                     | P 4                                                     | P 5                                                                                            | P 6                     | P 7                        | P 8                                                    | P 9          | P 10                               | P 11                                     | Total de activos |
|-------------------------|------------------------------------------------------------------------------------------------|-------------------------------------------------------------------------------|----------------------------------------------------------------------------------------|---------------------------------------------------------|---------------------------------------------------------|------------------------------------------------------------------------------------------------|-------------------------|----------------------------|--------------------------------------------------------|--------------|------------------------------------|------------------------------------------|------------------|
|                         |                                                                                                | Conflictos políticos retrasan acuerdos para conectividad, movilidad y energía | Bajo nivel de desempeño sobre resultados de Instituciones con incidencia en Huaticocha | Aislamiento de comunidades genera pobreza por ingresos. | Altos niveles de pobreza y pobreza extrema por ingresos | Instituciones Públicas y Privadas ejecutan acciones sin articulación con actores territoriales | Red vial en mal estado. | Baja escolaridad de la PEA | Clima y suelo inadecuados para producción agropecuaria | Monocultivos | Comunidades sin servicios básicos. | Alta incidencia de enfermedades crónicas |                  |
| P 1                     | Conflictos políticos retrasan acuerdos para conectividad, movilidad y energía                  | -                                                                             | 3                                                                                      | 3                                                       | 3                                                       | 2                                                                                              | 3                       | 3                          | 0                                                      | 3            | 1                                  | 1                                        | 22               |
| P 2                     | Bajo nivel de desempeño sobre resultados de Instituciones con incidencia en Huaticocha         | 0                                                                             | -                                                                                      | 3                                                       | 3                                                       | 2                                                                                              | 3                       | 3                          | 0                                                      | 3            | 3                                  | 3                                        | 23               |
| P 3                     | Aislamiento de comunidades genera pobreza por ingresos.                                        | 0                                                                             | 0                                                                                      | -                                                       | 3                                                       | 0                                                                                              | 0                       | 3                          | 0                                                      | 3            | 3                                  | 3                                        | 15               |
| P 4                     | Altos niveles de pobreza y pobreza extrema por ingresos                                        | 0                                                                             | 0                                                                                      | 3                                                       | -                                                       | 0                                                                                              | 0                       | 3                          | 0                                                      | 3            | 0                                  | 3                                        | 12               |
| P 5                     | Instituciones Públicas y Privadas ejecutan acciones sin articulación con actores territoriales | 1                                                                             | 0                                                                                      | 3                                                       | 1                                                       | -                                                                                              | 1                       | 1                          | 0                                                      | 1            | 1                                  | 1                                        | 10               |
| P 6                     | Red vial en mal estado.                                                                        | 0                                                                             | 0                                                                                      | 3                                                       | 3                                                       | 0                                                                                              | -                       | 2                          | 0                                                      | 2            | 3                                  | 3                                        | 16               |
| P 7                     | Baja escolaridad de la PEA                                                                     | 0                                                                             | 0                                                                                      | 0                                                       | 3                                                       | 0                                                                                              | 0                       | -                          | 0                                                      | 3            | 0                                  | 0                                        | 6                |
| P 8                     | Clima y suelo inadecuados para producción agropecuaria                                         | 0                                                                             | 0                                                                                      | 0                                                       | 3                                                       | 0                                                                                              | 3                       | 0                          | -                                                      | 3            | 0                                  | 0                                        | 9                |
| P 9                     | Monocultivos                                                                                   | 0                                                                             | 0                                                                                      | 0                                                       | 3                                                       | 0                                                                                              | 0                       | 0                          | 0                                                      | -            | 0                                  | 0                                        | 3                |
| P 10                    | Comunidades sin servicios básicos.                                                             | 0                                                                             | 0                                                                                      | 0                                                       | 0                                                       | 0                                                                                              | 0                       | 0                          | 0                                                      | 0            | -                                  | 3                                        | 3                |
| P 11                    | Alta incidencia de enfermedades crónicas                                                       | 0                                                                             | 0                                                                                      | 0                                                       | 0                                                       | 0                                                                                              | 0                       | 0                          | 0                                                      | 0            | 0                                  | -                                        | 0                |
| <b>Total de pasivos</b> |                                                                                                | <b>1</b>                                                                      | <b>3</b>                                                                               | <b>15</b>                                               | <b>22</b>                                               | <b>4</b>                                                                                       | <b>10</b>               | <b>15</b>                  | <b>0</b>                                               | <b>21</b>    | <b>11</b>                          | <b>17</b>                                | <b>119</b>       |

Elaborado: Equipo Consultor PDOT-2015.

## GOBIERNO AUTÓNOMO DESCENTRALIZADO PARROQUIAL DE SAN VICENTE DE HUATICOCHA.

Según el análisis de causalidad se genera la gráfica de resultados.

Gráfica 1 Resultados según Matriz de Vester



Elaborado: Equipo Consultor PDOT-2015.

De acuerdo a la gráfica anterior se visualizan los problemas que se interpretan de la manera siguiente:

**GOBIERNO AUTÓNOMO DESCENTRALIZADO PARROQUIAL DE SAN VICENTE DE HUATICOCHA.**

**Tabla 53 Interpretación de los cuadrantes.**

| <b>Pasivos</b>                                                                                                                                                                                           | <b>Críticos:</b>                                                                                                                                                                                                                                                        |
|----------------------------------------------------------------------------------------------------------------------------------------------------------------------------------------------------------|-------------------------------------------------------------------------------------------------------------------------------------------------------------------------------------------------------------------------------------------------------------------------|
| <ul style="list-style-type: none"> <li>• Monocultivos.</li> <li>• Alta incidencia de enfermedades crónicas.</li> <li>• Baja escolaridad de la PEA.</li> </ul>                                            | <ul style="list-style-type: none"> <li>• Altos niveles de pobreza y pobreza extrema por ingresos.</li> <li>• Aislamiento de comunidades genera pobreza por ingresos.</li> </ul>                                                                                         |
| <b>Indiferentes:</b>                                                                                                                                                                                     | <b>Activos</b>                                                                                                                                                                                                                                                          |
| <ul style="list-style-type: none"> <li>• Comunidades Rurales sin servicios básicos.</li> <li>• Instituciones Públicas y Privadas ejecutan acciones sin articulación con actores territoriales</li> </ul> | <ul style="list-style-type: none"> <li>• Red vial en mal estado.</li> <li>• Bajo nivel de desempeño sobre resultados de Instituciones con incidencia en Huaticochoa</li> <li>• Conflictos políticos retrasan acuerdos para conectividad, movilidad y energía</li> </ul> |

Elaborado: Equipo Consultor PDOT-2015.

De acuerdo a la tabla anterior se identifican en la parroquia Huaticochoa los problemas activos siguientes:

- Red vial en mal estado.
- Bajo nivel desempeño sobre resultados de Instituciones con incidencia en Huaticochoa
- Conflictos políticos retrasan acuerdos para conectividad, movilidad y energía

Realmente estos son los problemas de fondo en la parroquia y sobre los cuales las Instituciones que tengan competencia deben trabajar para superar los problemas críticos:

- Altos niveles de pobreza y pobreza extrema por ingresos y NBI.
- Aislamiento de comunidades genera pobreza por ingresos, las comunidades aisladas en el caso de Huaticochoa son: Paushiyacu del Río Pucuno y Chakayacu.

Superados los problemas críticos se alcanza a reducir los problemas pasivos como se indica:

- Monocultivos.
- Alta incidencia de enfermedades crónicas.
- Baja escolaridad de la PEA.

## **GOBIERNO AUTÓNOMO DESCENTRALIZADO PARROQUIAL DE SAN VICENTE DE HUATICOCHA.**

Los Monocultivos practicados en la parroquia generan problemas superiores sin embargo los productores no pueden superar sin intervención de otras acciones como son la inversión en movilidad y conectividad que tienen como responsabilidad constitucional el Gobierno Provincial de Orellana en un caso y en otro los ministerios relacionados con conectividad y energía.

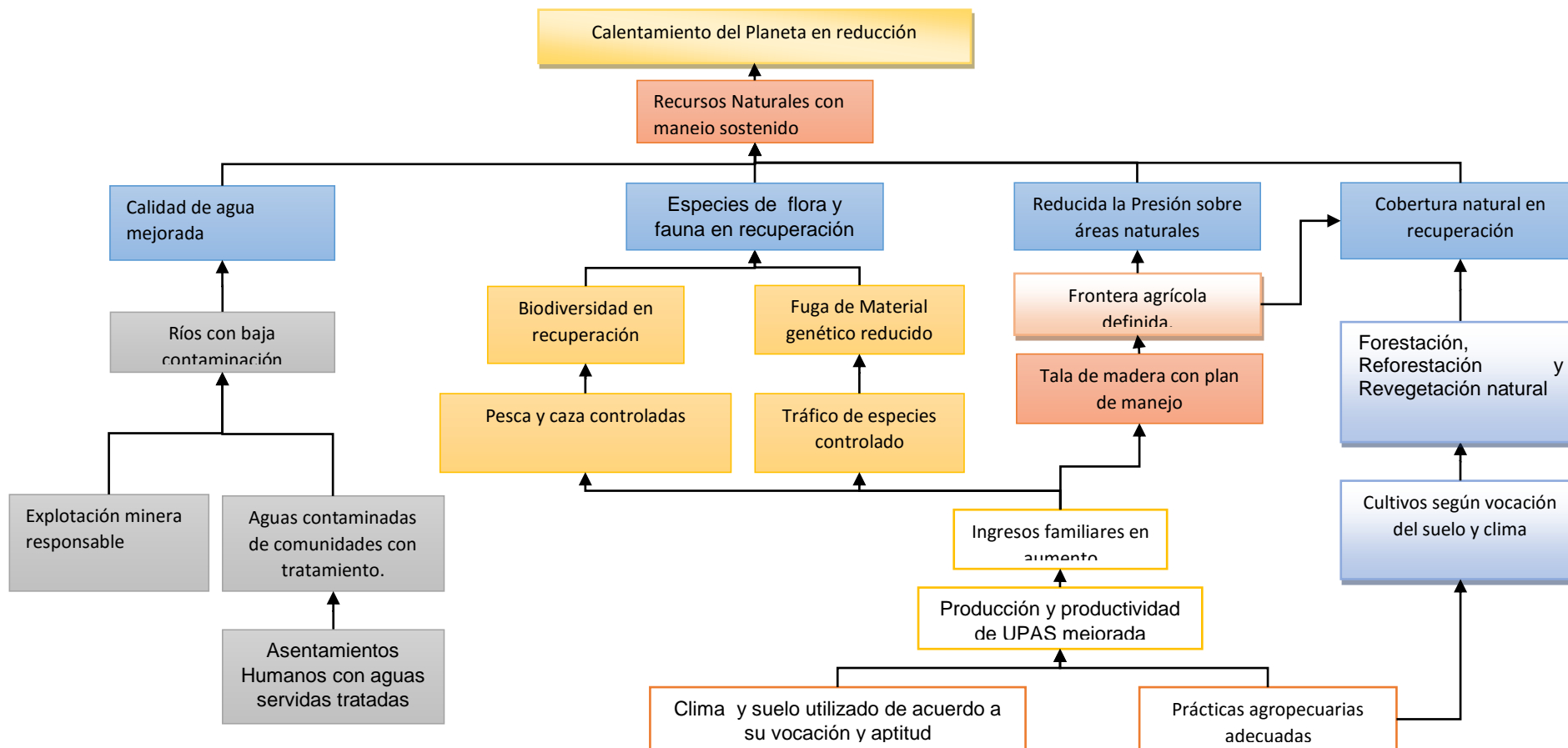
La alta incidencia de enfermedades crónicas se presenta por una ausente inversión del GAD Cantonal en materia de Servicios Básicos.

La escolaridad baja de la PEA es un problema estructural a ser abordado con responsabilidad de todos, y en forma especial del Ministerio de Educación, este problema se debe superarlo si deseamos que Huaticocha tenga un Desarrollo Humano y Económico aceptable.

2.2.10. **Árbol de Objetivos.**

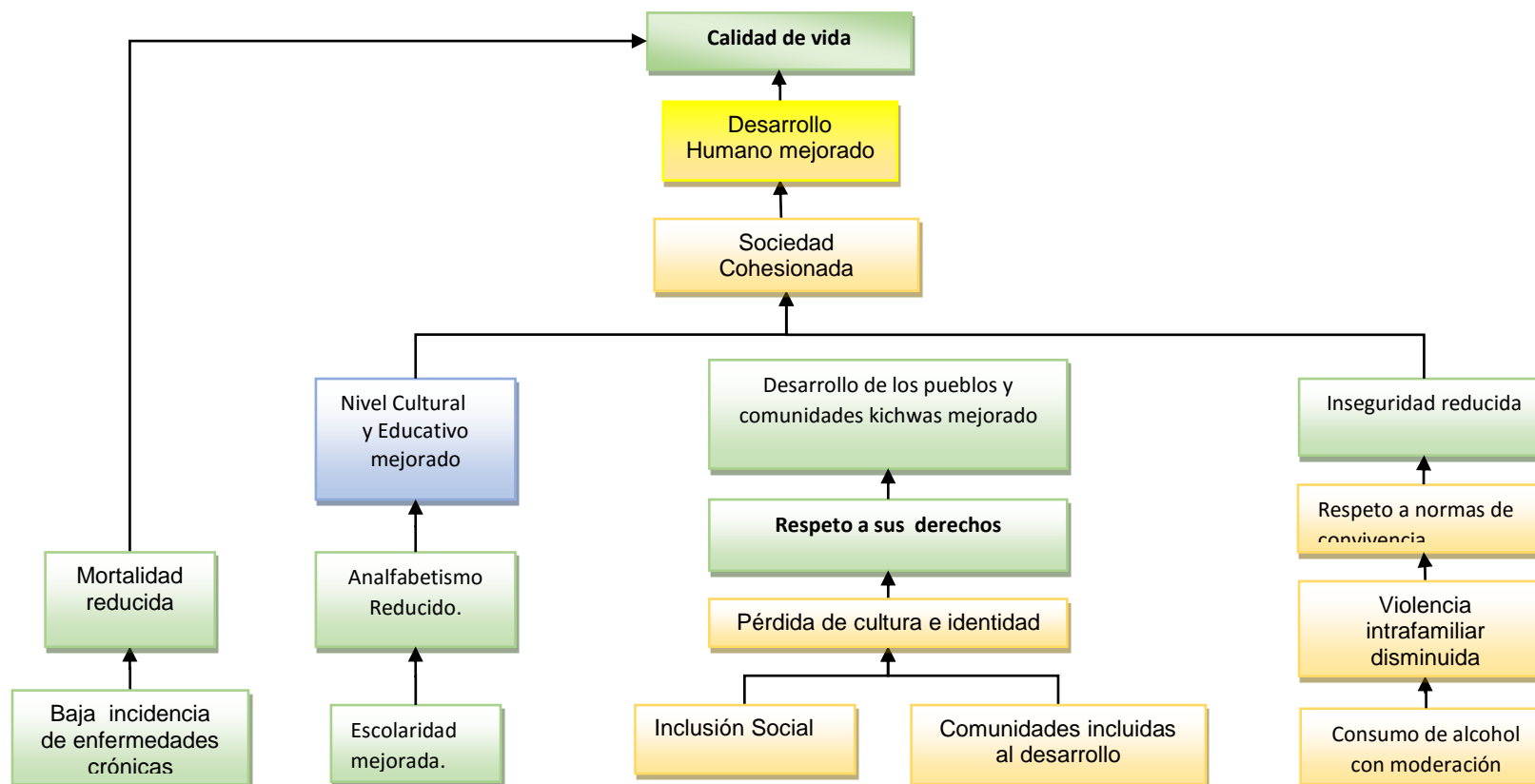
2.2.10.1. **Árbol de Objetivos Componente Biofísico.**

Esquema 8. **Árbol de Objetivos Componente Biofísico**



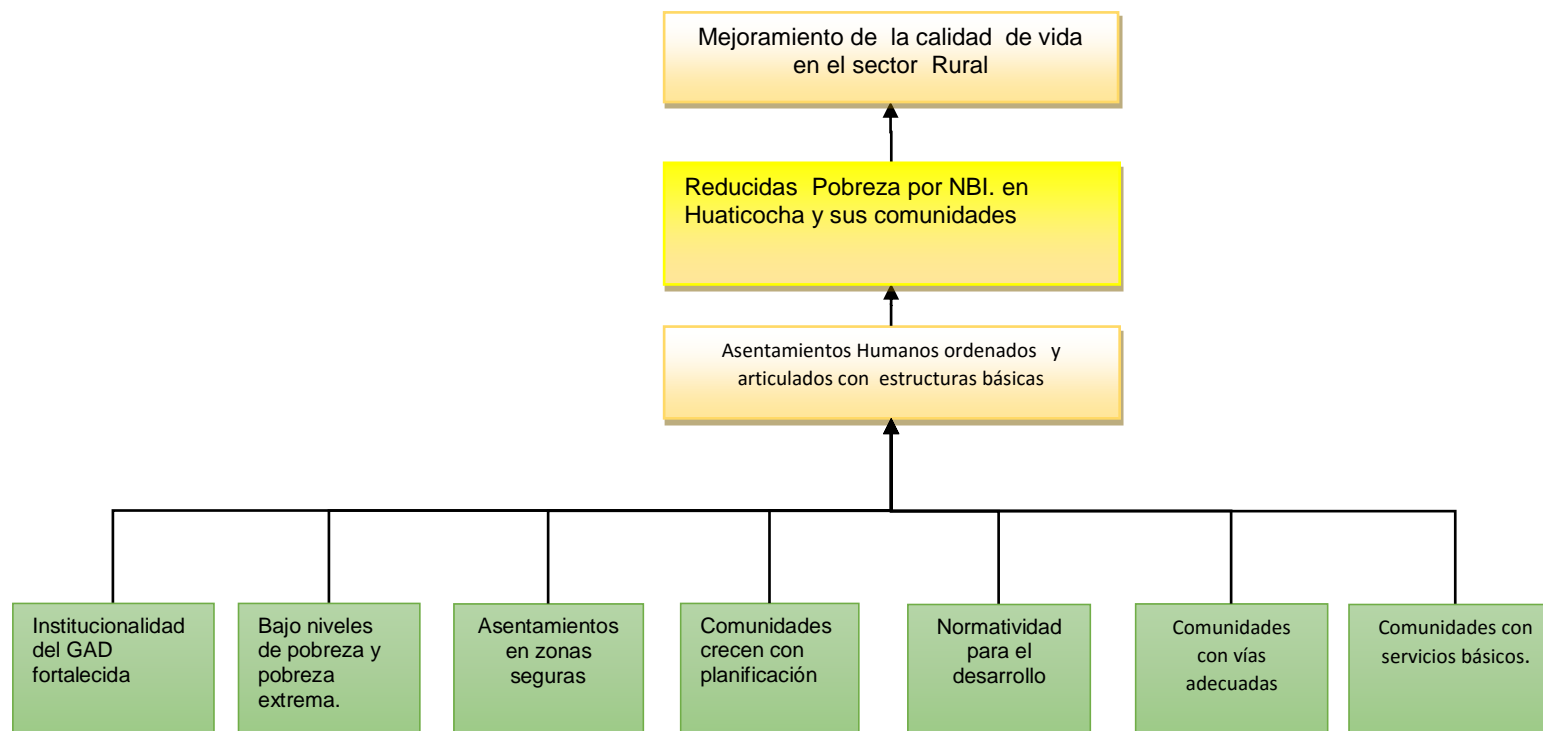
2.2.10.2. Árbol de Objetivos Componente Socio Cultural.

Esquema 9 Árbol de Objetivos Componente Sociocultural



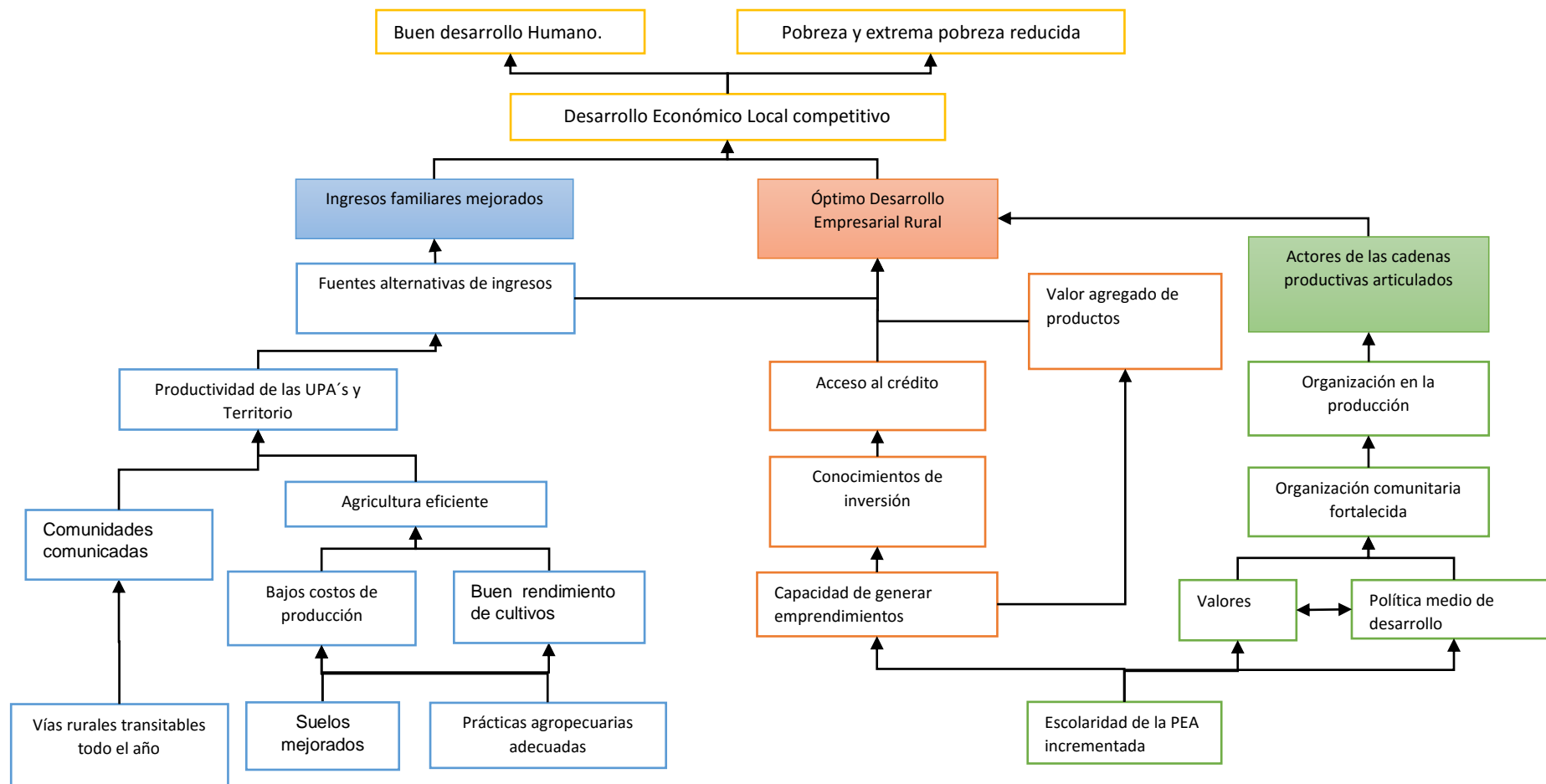
2.2.10.3. Árbol de Objetivos Componente Asentamientos Humanos.

Esquema 10. Árbol de Objetivos Componente Asentamientos Humanos



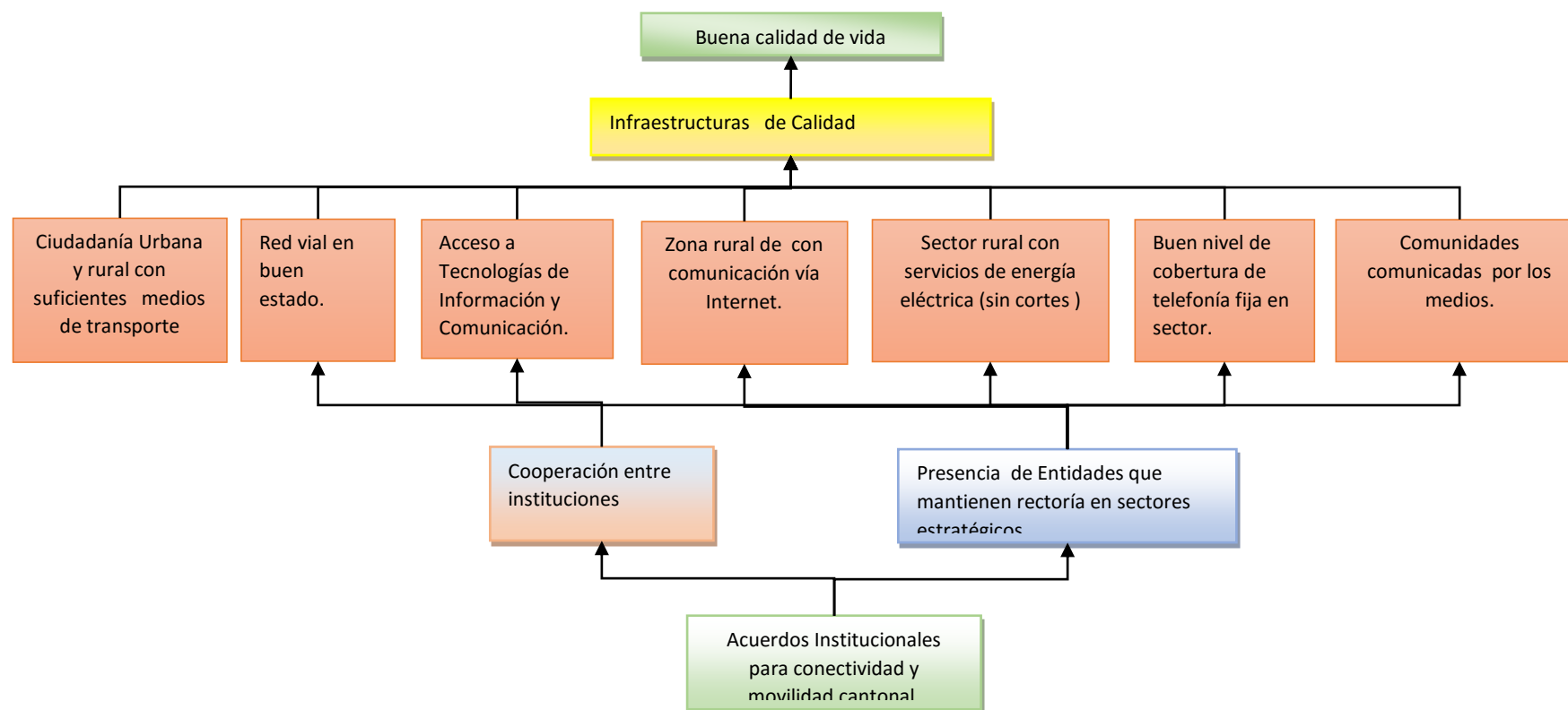
2.2.10.4. Árbol de Objetivos Componente Económico Productivo.

Esquema 11. Árbol de Objetivos Componente Económico Productivo



2.2.10.5. Árbol de Objetivos Componente Movilidad Energía y Conectividad.

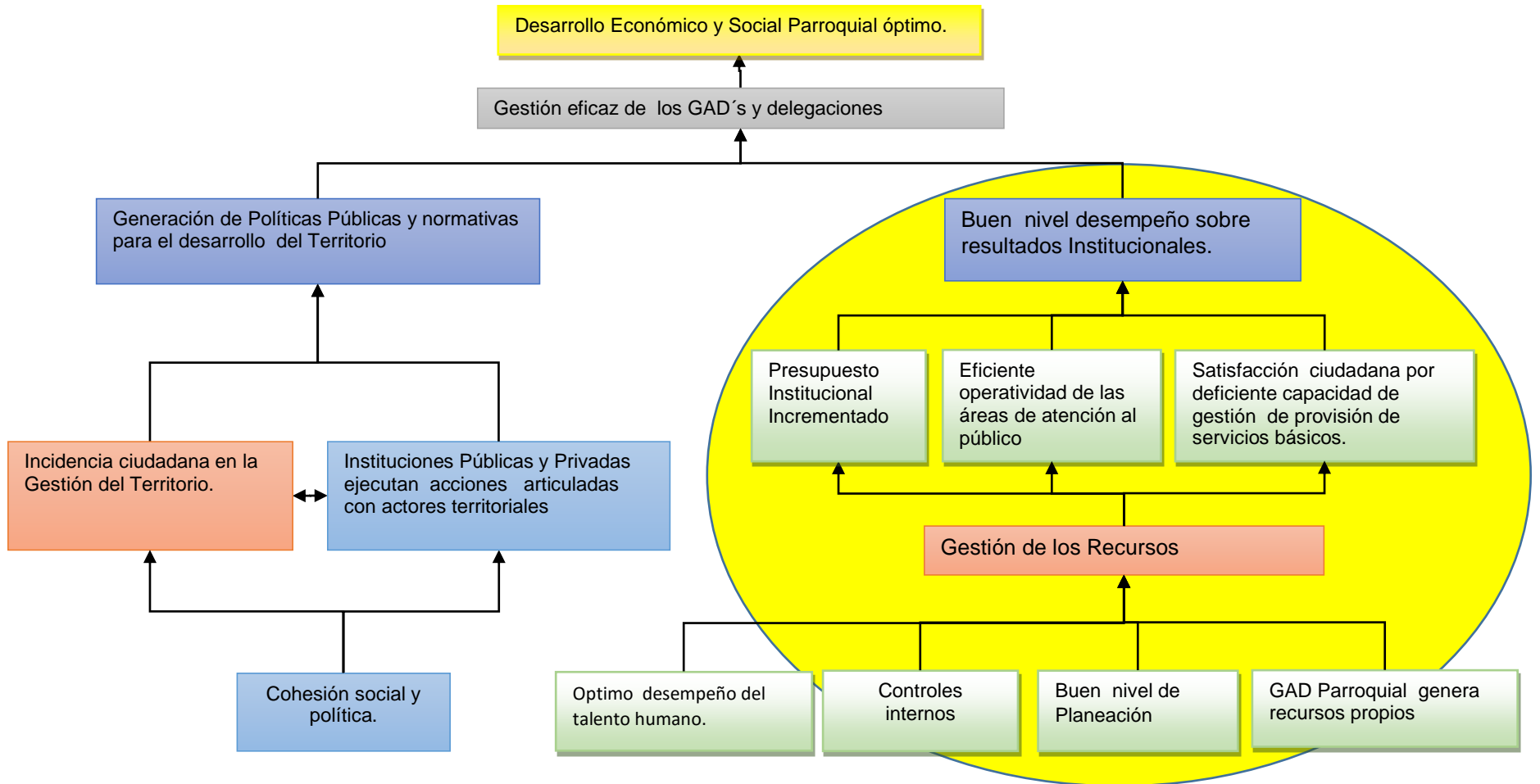
Esquema 12. Árbol de Objetivos Componente Movilidad, Energía y Conectividad



# GOBIERNO AUTÓNOMO DESCENTRALIZADO PARROQUIAL DE SAN VICENTE DE HUATICOCHA.

## 2.2.10.6. Árbol de Objetivos Componente Político Institucional y Participación Ciudadana.

Esquema 13 Árbol de Objetivos Componente Político, Institucional y Participación Ciudadana



## GOBIERNO AUTÓNOMO DESCENTRALIZADO PARROQUIAL DE SAN VICENTE DE HUATICOCHA.

De acuerdo a los esquemas anteriores de árboles de problemas se definen los Objetivos de Desarrollo y Objetivos Estratégicos que se indican a continuación.

**Tabla 54 Objetivos de Desarrollo y Estratégicos**

|                               |                                                                                                                                                                                                                                                                              |
|-------------------------------|------------------------------------------------------------------------------------------------------------------------------------------------------------------------------------------------------------------------------------------------------------------------------|
| <b>OBJETIVO DE DESARROLLO</b> | <b>Mejorar el Desarrollo Económico y Humano Parroquial</b>                                                                                                                                                                                                                   |
| <b>OBJETIVOS ESTRATÉGICOS</b> | Involucrar a los actores sociales en las Gestiones del GAD y lograr los resultados del desarrollo en base a: eficiencia, eficacia, calidad y economía                                                                                                                        |
|                               | Mantener y fortalecer las infraestructuras del desarrollo como: vías, puentes, energía eléctrica y TIC's <sup>10</sup> .                                                                                                                                                     |
|                               | Desarrollar actividades productivas y agro ecoturísticas asociativas sobre calidad de las buenas prácticas ambientales y sociales.                                                                                                                                           |
|                               | <ul style="list-style-type: none"> <li>• Acortar la brecha de Pobreza por NBI a través de la gestión de proyectos de Servicios Básicos para las comunidades rurales.</li> <li>• Crear espacios para el desarrollo cultural, social y deportivo de las comunidades</li> </ul> |
|                               | Reducir brechas de acceso y promover mejoras en los ingresos de la población en condición de vulnerabilidad                                                                                                                                                                  |
|                               | Conservar y Preservar la Naturaleza, así como mejorar las condiciones de vida de la sociedad mediante el aprovechamiento de los beneficios del bosque.                                                                                                                       |

Elaborado: Equipo Consultor PDOT. -2015.

### 2.3. Formulación de Estrategias para el Desarrollo Local

La formulación de la Estrategias para el Desarrollo Local se genera en base a los Objetivos Estratégicos definidos, como herramienta se utilizará la metodología del F.O.D.A.

<sup>10</sup> Tecnologías de Información y Comunicación.

## GOBIERNO AUTÓNOMO DESCENTRALIZADO PARROQUIAL DE SAN VICENTE DE HUATICOCHA.

### 2.3.1. Estrategias: Componente Biofísico.

**Tabla 55. Estrategias Componente Biofísico.**

|                                                                                                                                                                                                   |                                                                                                                                                                                                                                                                                                                                                                                        |                                                                                                                                                                                                                                                                                                                                                                                                                                                                                                                                                                                                                                                     |
|---------------------------------------------------------------------------------------------------------------------------------------------------------------------------------------------------|----------------------------------------------------------------------------------------------------------------------------------------------------------------------------------------------------------------------------------------------------------------------------------------------------------------------------------------------------------------------------------------|-----------------------------------------------------------------------------------------------------------------------------------------------------------------------------------------------------------------------------------------------------------------------------------------------------------------------------------------------------------------------------------------------------------------------------------------------------------------------------------------------------------------------------------------------------------------------------------------------------------------------------------------------------|
| <p><b>Objetivo Estratégico:</b></p> <p>Conservar y Preservar la Naturaleza, así como mejorar las condiciones de vida de la sociedad mediante el aprovechamiento de los beneficios del bosque.</p> | <p><u>Fortalezas.</u></p> <p><b>F1.</b> Áreas protegidas: Parque Nacional Sumaco Galeras y Bosque protector<br/> <b>F2.</b> Comunas Indígenas con vasto bosque primario.<br/> <b>F3.</b> Recurso Agua abundante.<br/> <b>F4.</b> Comuneros con vocación de conservación del ecosistema<br/> <b>F5.</b> Bellezas escénicas.</p>                                                         | <p><u>Debilidades</u></p> <p><b>D1.</b> Contaminación Ambiental<br/> <b>D2.</b> Aumento de la frontera agrícola.<br/> <b>D3.</b> Baja cultura Ambiental.</p>                                                                                                                                                                                                                                                                                                                                                                                                                                                                                        |
| <p><u>Oportunidades:</u></p> <p>O1. Cooperación Ambiental<br/> O2. Constitución Garantista de Derechos de la Naturaleza.</p>                                                                      | <p>Potencialidades</p> <ul style="list-style-type: none"> <li>• Huaticocha dispone de áreas protegidas con riqueza de flora, fauna y patrimonio cultural que lo representan las familias Kichwas de este sector.</li> <li>• Los recursos son abundantes los cuales mediante un aprovechamiento sostenido deben generar riqueza para las familias que viven en la parroquia.</li> </ul> | <p>Desafíos</p> <ul style="list-style-type: none"> <li>• Ante una imparable contaminación y aumento de la frontera agrícola que está envuelta en una baja cultura ambiental se debe gestionar fondos ante la cooperación internacional para financiar proyectos amigables con el ecosistema.</li> <li>• Es indudable que la matriz productiva debe cambiar porque el modelo de producción actual representa una de las mayores amenazas al frágil ecosistema. La sustitución energética de consumir petróleo para generar energía eléctrica debe compensarse con el aprovechamiento del recurso hidroeléctrico disponible en Huaticocha.</li> </ul> |
| <p><u>Amenazas</u></p> <p>A1. Cambio del clima del planeta.<br/> A2. Contaminación de ecosistemas a nivel del mundo.<br/> A3. Instituciones del Estado trabajan sin coordinación.</p>             | <p>Riesgos</p> <ul style="list-style-type: none"> <li>• La presencia de recursos naturales estratégicos para la economía nacional hará que el Gobierno Nacional explote sus recursos sin medidas adecuadas.</li> </ul>                                                                                                                                                                 | <p>Limitaciones</p> <ul style="list-style-type: none"> <li>• La baja responsabilidad social y ambiental de quienes mayormente contaminan, se convierte en la mayor limitación a vencer. Los agricultores con su baja cultura ambiental producto de su reducido nivel educativo que genera escases de herramientas del conocimiento para aprovechar las bondades de la naturaleza y generar riqueza local.</li> </ul>                                                                                                                                                                                                                                |

Estrategia: Coordinar con los actores territoriales las estrategias que permitan gestionar el manejo integral de las Subcuencas y microcuencas hidrográficas de modo que faciliten la reducción de la contaminación ambiental, control del aumento de la frontera agrícola sobre la generación de proyectos y acciones que promuevan el cambio de la matriz productiva y permita explotar la vocación productiva. La cooperación internacional se convierte en el aliado estratégico para cofinanciar los proyectos de desarrollo sustentable que forman parte de este componente biofísico.

**Gobierno Autónomo Descentralizado Parroquial de San Vicente de Huaticocha.**

**2.3.2. Estrategias: Componente Económico – Productivo.**

**Tabla 56. Estrategias Componente Económico Productivo.**

| <b>Objetivo Estratégico:</b>                                                                                                                                                                                                                     | <u>Fortalezas.</u>                                                                                                                                                                                                                                                                                                                                                                                                                                                                                                                                                                                                                 | <u>Debilidades</u>                                                                                                                                                                                                                                                                                                                                                                                                                         |
|--------------------------------------------------------------------------------------------------------------------------------------------------------------------------------------------------------------------------------------------------|------------------------------------------------------------------------------------------------------------------------------------------------------------------------------------------------------------------------------------------------------------------------------------------------------------------------------------------------------------------------------------------------------------------------------------------------------------------------------------------------------------------------------------------------------------------------------------------------------------------------------------|--------------------------------------------------------------------------------------------------------------------------------------------------------------------------------------------------------------------------------------------------------------------------------------------------------------------------------------------------------------------------------------------------------------------------------------------|
| Desarrollar actividades productivas y agro ecoturísticas asociativas sobre calidad de las buenas prácticas ambientales y sociales                                                                                                                | <b>F1.</b> Gente Trabajadora.<br><b>F2.</b> Ubicación geográfica.<br><b>F3.</b> Recurso Agua.<br><b>F4.</b> Clima tropical favorable para explotaciones maderables comerciales.<br><b>F5.</b> Vía Estatal en buen estado.                                                                                                                                                                                                                                                                                                                                                                                                          | <b>D4.</b> Baja capacidad de las personas de generar emprendimientos.<br><b>D5.</b> Escolaridad baja.<br><b>D6.</b> Baja producción y productividad por unidad de superficie.<br><b>D7.</b> Proyectos ejecutados en el cantón sin resultados favorables.<br><b>D8.</b> Débil cohesión social y alta conflictividad.<br><b>D9.</b> Infraestructura del desarrollo no cumplen con función social.<br><b>D10.</b> Baja oportunidad de empleo. |
| <u>Oportunidades:</u>                                                                                                                                                                                                                            | <b>Potencialidades</b>                                                                                                                                                                                                                                                                                                                                                                                                                                                                                                                                                                                                             | <b>Desafíos</b>                                                                                                                                                                                                                                                                                                                                                                                                                            |
| O3. Cooperación Internacional.<br>O4. Constitución<br>O5. Gobierno nacional y su política de apoyo al cambio de la matriz productiva.<br>O6. Demanda de productos y subproductos locales en el interior del país y en la provincia de Orellana.  | <ul style="list-style-type: none"> <li>Recursos naturales abundantes: agua de calidad para la producción acuícola y otras como la generación de energía eléctrica, clima favorable para la producción de especies maderables comerciales hacen que se aproveche la vocación productiva del suelo y ambiente.</li> <li>Bellezas escénicas, patrimonio natural y patrimonio inmaterial de los conocimientos de los habitantes de la selva son propicios para la oferta del turismo en sus variadas formas.</li> <li>Los bancos Fito y biogenéticos de sus selvas son la oportunidad para generar procesos de Biocomercio.</li> </ul> | <ul style="list-style-type: none"> <li>Generar un cambio radical en la matriz productiva partiendo de la formación holística del talento humano, desde el conocimiento de los recursos naturales de su entorno.</li> <li>Producción de biotecnología y bioconocimiento para lograr el reconocimiento de Huaticocha a nivel mundial.</li> <li>El Turismo una oportunidad a ser explotada en toda su intensidad.</li> </ul>                  |
| <u>Amenazas</u>                                                                                                                                                                                                                                  | <b>Riesgos</b>                                                                                                                                                                                                                                                                                                                                                                                                                                                                                                                                                                                                                     | <b>Limitaciones</b>                                                                                                                                                                                                                                                                                                                                                                                                                        |
| A4. Cambio del clima del planeta.<br>A5. Instituciones de Fomento Agropecuario y Productivo se mueven en función de réditos políticos.<br>A6. Contaminación de ecosistemas a nivel del mundo.<br>A7. Inestabilidad económica Nacional y Mundial. | <ul style="list-style-type: none"> <li>La necesidad de producir alimentos y economía se ven atentados por la baja objetividad de la inversión pública por parte de los GAD's de los demás niveles, manejan los fondos en función de réditos políticos.</li> </ul>                                                                                                                                                                                                                                                                                                                                                                  | <ul style="list-style-type: none"> <li>La baja escolaridad y capacidad de generar emprendimientos hace que los agricultores, compone mayoritario de la PEA<sup>11</sup> sean objeto de manejo político y cambiando votos por inversiones asistencialistas que no generan resultados positivos a favor del desarrollo local.</li> </ul>                                                                                                     |


<sup>11</sup> Población Económicamente Activa (PEA)

## Gobierno Autónomo Descentralizado Parroquial de San Vicente de Huaticocha.

Estrategia: Aprovechar los recursos naturales y su potencialidad productiva en base a la vocación territorial para la generación de proyectos cuya base sea la formación holística del ser humano que reconozca y valore su entorno. Las inversiones a ejecutar deben ser 100% objetivas con resultados intermedios que reduzcan la pobreza por ingresos.

Para lograr el desarrollo económico con equidad, las Instituciones ligadas a: fomento productivo, fomento agropecuario, turismo y educación deben generar planes estratégicos adaptados a la realidad local, respetando la Planificación del GAD y vinculado al sistema de participación ciudadana y su incidencia de la inversión pública.

**Imagen 3. Cultivos, Participación, Vocación y Producción**



Fuente: archivo fotográfico PDOT -2015

**Gobierno Autónomo Descentralizado Parroquial de San Vicente de Huaticocha.**

**2.3.3. Estrategias: Componente Socio Cultural**

**Tabla 57. Estrategias Componente Sociocultural**

|                                                                                                                                                                                                                                                                                                                       |                                                                                                                                                                                                                                                                                                                                                                                                                                                                   |                                                                                                                                                                                                                                                                                                                                                                                                                                                                                                                   |
|-----------------------------------------------------------------------------------------------------------------------------------------------------------------------------------------------------------------------------------------------------------------------------------------------------------------------|-------------------------------------------------------------------------------------------------------------------------------------------------------------------------------------------------------------------------------------------------------------------------------------------------------------------------------------------------------------------------------------------------------------------------------------------------------------------|-------------------------------------------------------------------------------------------------------------------------------------------------------------------------------------------------------------------------------------------------------------------------------------------------------------------------------------------------------------------------------------------------------------------------------------------------------------------------------------------------------------------|
| <p align="center"><b>Objetivo Estratégico:</b></p> <p>Reducir brechas de acceso y promover mejoras en los ingresos de la población en condición de vulnerabilidad</p>                                                                                                                                                 | <p align="center"><u>Fortalezas.</u></p> <p><b>F1.</b> Patrimonio Cultural de la Nacionalidad Kichwa.<br/> <b>F2.</b> Conocimiento Intangible.<br/> <b>F3.</b> Diversidad de culturas en la población mestiza.</p>                                                                                                                                                                                                                                                | <p align="center"><u>Debilidades</u></p> <p><b>D1.</b> Antivalores.<br/> <b>D2.</b> Elevado consumo de alcohol<br/> <b>D3.</b> Alta conflictividad Social.<br/> <b>D4.</b> Desconfianza en los líderes comunitarios y en autoridades locales.<br/> <b>D5.</b> Débil capacidad de gestión de líderes locales.<br/> <b>D6.</b> Desorganización Comunitaria.<br/> <b>D7.</b> Dificultad para el acceso a educación superior.<br/> <b>D8.</b> Aislamiento de comunidades (Paushiyacu del Río Pucuno y Chakayacu).</p> |
| <p><u>Oportunidades:</u></p> <p>O1. Cooperación Internacional.<br/> O2. Constitución<br/> O3. Gobierno Nacional y su política de apoyo al cambio de la matriz productiva en base al conocimiento.<br/> O4. Gobierno Nacional y sus ministerios que apoyan a procesos de desarrollo cultural y grupos vulnerables.</p> | <p align="center"><b>Potencialidades</b></p> <ul style="list-style-type: none"> <li>• Los modelos de gobierno de las comunas han permitido que se conserven territorios ancestrales y donde existe la práctica cultural con identidad propia.</li> <li>• Existe mucho conocimiento sobre la selva y sus recursos.</li> <li>• Los habitantes de la nacionalidad Kichwa han logrado coexistir con la selva por cientos de años y mantener un equilibrio.</li> </ul> | <p align="center"><b>Desafíos</b></p> <ul style="list-style-type: none"> <li>• Conservar el patrimonio natural sobre el cual habitan seres humanos con valiosos conocimientos ancestrales que se constituyen en patrimonio viviente.</li> </ul>                                                                                                                                                                                                                                                                   |
| <p><u>Amenazas</u></p> <p>A1. Globalización del conocimiento y economía.</p>                                                                                                                                                                                                                                          | <p align="center"><b>Riesgos</b></p> <ul style="list-style-type: none"> <li>• Fuga de conocimientos ancestrales.</li> </ul>                                                                                                                                                                                                                                                                                                                                       | <p align="center"><b>Limitaciones</b></p> <ul style="list-style-type: none"> <li>• La desorganización y su débil formación como líderes integradores hacen que el patrimonio inmaterial sea frágil en su conservación.</li> </ul>                                                                                                                                                                                                                                                                                 |

**Estrategia:** La presencia de seres humanos con valiosos conocimientos que son patrimonio inmaterial viviente en el territorio, deben ser protegidos a través de políticas públicas, y las instituciones deben asumir el rol para el cual fueron formados. Desde lo local el GAD parroquial se debe propiciar procesos de diálogo con los actores sociales para que todos juntos apoyen al desarrollo humano de los grupos en condición de vulnerabilidad identificados en Huaticocha.

**Gobierno Autónomo Descentralizado Parroquial de San Vicente de Huaticocha.**

**2.3.4. Estrategias: Componente Movilidad, Energía y Conectividad**

**Tabla 58. Estrategias Componente Movilidad, Energía y Conectividad**

|                                                                                                                                                                                                                      |                                                                                                                                                                                                                                                                                                                                                                                                                                                      |                                                                                                                                                                                                                                                                                                                                                                                                                                                                                                                                                             |
|----------------------------------------------------------------------------------------------------------------------------------------------------------------------------------------------------------------------|------------------------------------------------------------------------------------------------------------------------------------------------------------------------------------------------------------------------------------------------------------------------------------------------------------------------------------------------------------------------------------------------------------------------------------------------------|-------------------------------------------------------------------------------------------------------------------------------------------------------------------------------------------------------------------------------------------------------------------------------------------------------------------------------------------------------------------------------------------------------------------------------------------------------------------------------------------------------------------------------------------------------------|
| <p><b>Objetivo Estratégico:</b></p> <p>Mantener y fortalecer las infraestructuras del desarrollo como: vías, puentes, energía eléctrica y TIC's.</p>                                                                 | <p align="center"><b><u>Fortalezas.</u></b></p> <p>F1. Presencia de vía estatal en buen estado.<br/>                 F2. Presencia de operadoras de servicios de conectividad.<br/>                 F3. Estatal E20.</p>                                                                                                                                                                                                                             | <p align="center"><b><u>Debilidades</u></b></p> <p>D1. Vías rurales desatendidas y en mal estado.<br/>                 D2. Baja cobertura de Internet.<br/>                 D3. Baja cobertura de telefonía fija y móvil.<br/>                 D4. Deficiencia de red energía en el sector rural.<br/>                 D5. Zonas productivas sin vías de comunicación.<br/>                 D6. Infraestructura vial rural deficitaria.(puentes en mal estado).</p>                                                                                         |
| <p><b><u>Oportunidades:</u></b></p> <p>O1. Cooperación Internacional.<br/>                 O2. Constitución<br/>                 O3. Gobierno Nacional y su política de apoyo al cambio de la matriz productiva.</p> | <p align="center"><b><u>Potencialidades</u></b></p> <ul style="list-style-type: none"> <li>La ubicación estratégica de Huaticocha permitirá aprovechar la potencialidad endógena territorial en: Turismo, generación de energía hidroeléctrica y Biocomercio.</li> </ul>                                                                                                                                                                             | <p align="center"><b><u>Desafíos</u></b></p> <ul style="list-style-type: none"> <li>Lograr que Huaticocha sea competitivo por la presencia de infraestructuras que promueven el desarrollo local.</li> <li>Disponer de vías rurales de calidad y conectadas al sistema estatal.</li> <li>Contar con puentes carrosables sobre los ríos: Pucuno y Huataraco.</li> <li>Contar con internet y telefonía para promocionar el Turismo, generar procesos de comercio, apoyo a educación virtual a través de plataformas en las cabeceras parroquiales.</li> </ul> |
| <p><b><u>Amenazas</u></b></p> <p>A2. Mal uso de fondos públicos por parte de entidades públicas responsables de las competencias.</p>                                                                                | <p align="center"><b><u>Riesgos</u></b></p> <ul style="list-style-type: none"> <li>Baja inversión en vías rurales por deficiente sistema de planificación donde la incidencia de la Participación ciudadana es baja a nula por irrespeto a sus derechos.</li> <li>Las malas decisiones de los gobernantes responsables de las competencias que cambian votos por resultados de desarrollo que garanticen un desarrollo local con equidad.</li> </ul> | <p align="center"><b><u>Limitaciones</u></b></p> <ul style="list-style-type: none"> <li>El bajo número de habitantes de la parroquia hacen que las autoridades de otros niveles de gobierno la miren como un lugar donde no se debe invertir fondos públicos.</li> </ul>                                                                                                                                                                                                                                                                                    |

**Estrategia:** Lograr que los responsables de las competencias de Movilidad, energía y conectividad cumplan con su misión; gestionar desde las mesas sectoriales y temáticas del GAD Huaticocha la presencia de los responsables de las decisiones de las inversiones para que se cumplan de manera objetiva sus resultados institucionales sobre una inversión apegada estrictamente al PDOT.

**Gobierno Autónomo Descentralizado Parroquial de San Vicente de Huaticocha.**

**2.3.5. Estrategias: Componente Asentamientos Humanos.**

**Tabla 59. Estrategias Componente Asentamientos Humanos**

|                                                                                                                                                                                                                                                                                                                                   |                                                                                                                                                                                                                                                                                                                                                                          |                                                                                                                                                                                                                                                                                                                                                                                                                                                                                                                                               |
|-----------------------------------------------------------------------------------------------------------------------------------------------------------------------------------------------------------------------------------------------------------------------------------------------------------------------------------|--------------------------------------------------------------------------------------------------------------------------------------------------------------------------------------------------------------------------------------------------------------------------------------------------------------------------------------------------------------------------|-----------------------------------------------------------------------------------------------------------------------------------------------------------------------------------------------------------------------------------------------------------------------------------------------------------------------------------------------------------------------------------------------------------------------------------------------------------------------------------------------------------------------------------------------|
| <p align="center"><b>Objetivos Estratégicos:</b></p> <ul style="list-style-type: none"> <li>• Acortar la brecha de Pobreza por NBI a través de la gestión de proyectos de Servicios Básicos para las comunidades rurales.</li> <li>• Crear espacios para el desarrollo cultural, social y deportivo de las comunidades</li> </ul> | <p align="center"><u><b>Fortalezas.</b></u></p> <p><b>F1.</b> Territorio con pendiente leve permite instalar sistemas de agua y alcantarillados para funcionar por gravedad.</p> <p><b>F2.</b> Agua de excelente calidad.</p> <p><b>F3.</b> Un grupo de Ciudadanos dispuestos a cambiar su modo de pensar respecto a lo que significa la inversión pública.</p>          | <p align="center"><u><b>Debilidades</b></u></p> <p><b>D1.</b> Desorganización del territorio urbano.</p> <p><b>D2.</b> Comunidades muy alejadas y aisladas.</p> <p><b>D3.</b> Comunidades sin cobertura de servicios básicos.</p> <p><b>D4.</b> Inversión sin planificación.</p> <p><b>D5.</b> Asentamientos humanos en zonas de riesgos.</p>                                                                                                                                                                                                 |
| <p><u><b>Oportunidades:</b></u></p> <p>O1. Cooperación Internacional.<br/>O2. Constitución<br/>O3. Presencia de Ecuador Estratégico EP.</p>                                                                                                                                                                                       | <p align="center"><b>Potencialidades</b></p> <ul style="list-style-type: none"> <li>• Ciudadanía con predisposición a colaborar con el desarrollo de San Vicente de Huaticocha.</li> </ul>                                                                                                                                                                               | <p align="center"><b>Desafíos</b></p> <ul style="list-style-type: none"> <li>• Reducir la brecha de pobreza por NBI y mejorar de forma suficiente las obras de infraestructura .</li> </ul>                                                                                                                                                                                                                                                                                                                                                   |
| <p><u><b>Amenazas</b></u></p> <p>A1. Economía mundial a la baja.<br/>A2. Baja cultura ciudadana de contribución por el pago de servicios públicos.<br/>A3. Autoridades gestionan con una cultura de asistencialismo.<br/>A4. Autoridades irrespetan planificación descrita en los PDOT para invertir.</p>                         | <p align="center"><b>Riesgos</b></p> <ul style="list-style-type: none"> <li>• Escasos recursos desde los GAD's Municipal y Provincial que pone en riesgo el financiamiento de proyectos de inversión.</li> <li>• Autoridades gestionan con una cultura de asistencialismo.</li> <li>• Autoridades irrespetan planificación descrita en los PDOT para invertir</li> </ul> | <p align="center"><b>Limitaciones</b></p> <ul style="list-style-type: none"> <li>• Escasos recursos propios para invertir en nuevos sistemas que permitan bajar brecha de pobreza por NBI.</li> <li>• Territorio con asentamientos humanos dispersos dificultan construcción de obras de infraestructura de servicios básicos, puentes y arreglo de vías.</li> <li>• Comunidades de Paushiyacu del Pucuno y Chakayacu con baja incidencia en la inversión pública generan aislamiento y ponen en riesgo el desarrollo comunitario.</li> </ul> |

**Estrategia:** Involucrar a los ciudadanos en la toma de decisiones de los fondos públicos con responsabilidad social y sobre un sistema de planificación que permita invertir con objetividad y alcanzar un desarrollo local equitativo para reducir la brecha de NBI.

**Gobierno Autónomo Descentralizado Parroquial de San Vicente de Huaticocha.**

**2.3.6. Estrategia; Componente: Político Institucional y Participación Humana.**

**Tabla 60. Estrategias Componente Político Institucional y Participación Ciudadana.**

|                                                                                                                                                                                                                                                     |                                                                                                                                                                                                                              |                                                                                                                                                                                                                                                                                                                                                                                                                                                                                                                                                                                            |
|-----------------------------------------------------------------------------------------------------------------------------------------------------------------------------------------------------------------------------------------------------|------------------------------------------------------------------------------------------------------------------------------------------------------------------------------------------------------------------------------|--------------------------------------------------------------------------------------------------------------------------------------------------------------------------------------------------------------------------------------------------------------------------------------------------------------------------------------------------------------------------------------------------------------------------------------------------------------------------------------------------------------------------------------------------------------------------------------------|
| <p align="center"><b>Objetivo Estratégico:</b></p> <p>Involucrar a los actores sociales en las Gestiones del GAD y lograr los resultados del desarrollo en base a: eficiencia, eficacia, calidad y economía</p>                                     | <p align="center"><b>Fortalezas.</b></p> <p><b>F1.</b> Voluntad Política de Autoridades del GAD<br/><b>F2.</b> Infraestructura del GAD.</p>                                                                                  | <p align="center"><b>Debilidades</b></p> <p><b>D1.</b> Bajo nivel de profesionales locales.<br/><b>D2.</b> Antivalores de un grupo de ciudadanos.<br/><b>D3.</b> Mal uso de leyes en materia de participación ciudadana.<br/><b>D4.</b> Alta conflictividad Social.<br/><b>D5.</b> Personal con deficiencia de conocimientos en procesos administrativos y de gestión pública.<br/><b>D6.</b> Baja capacidad de generación de recursos económicos propios<br/><b>D7.</b> Bajo desempeño del talento humano.<br/><b>D8.</b> Ausencia de un sistema efectivo de Participación Ciudadana.</p> |
| <p><b>Oportunidades:</b></p> <p>O1. Cooperación Internacional.<br/>O2. Constitución.<br/>O3. Ley de participación ciudadana.<br/>O4. Presencia de Instituciones del Estado que ofertan fondos para inversión y capacitación del talento humano.</p> | <p align="center"><b>Potencialidades</b></p> <ul style="list-style-type: none"> <li>Personal predispuestos al cambio.</li> </ul>                                                                                             | <p align="center"><b>Desafíos</b></p> <ul style="list-style-type: none"> <li>Alcanzar en el GAD una cultura adecuada de Planificación.</li> <li><b>Incrementar los ingresos de la cooperación internacional y nacional.</b></li> </ul>                                                                                                                                                                                                                                                                                                                                                     |
| <p><b>Amenazas</b></p> <p>A1. Incidencia negativa de líderes políticos.</p>                                                                                                                                                                         | <p align="center"><b>Riesgos</b></p> <ul style="list-style-type: none"> <li>Bajo nivel de evaluación institucional sobre los resultados y nivel de gestión.</li> <li>Baja credibilidad de ciudadanos a la Gestión</li> </ul> | <p align="center"><b>Limitaciones</b></p> <ul style="list-style-type: none"> <li>Personal con baja formación no apoya a cumplir con la Misión Institucional.</li> </ul>                                                                                                                                                                                                                                                                                                                                                                                                                    |

**Estrategia:** Lograr que el GAD sea competitivo, depende de las capacidades del talento humano que labora en la Institución, para ello se debe trabajar en: Formación del talento humano en conocimientos sobre los puestos que ellos ocupan, para esto se debe establecer convenios con Universidades y centros de formación abalizados por la SENACYT y Secretaría Nacional de Capacitación y Subsecretaría de la Gestión Pública.

**Gobierno Autónomo Descentralizado Parroquial de San Vicente de Huaticocha.**

**2.3.7. Resumen de estrategias según los componentes.**

**Tabla 48. Resumen de Estrategias según componentes.**

| COMPONENTE                                     | OBJETIVO ESTRATÉGICO                                                                                                                                                                                                                                                          | ESTRATEGIAS GENERALES.                                                                                                                                                                                                                                                                                                                                                                                                                                                                                                                                                                                                                                                                                |
|------------------------------------------------|-------------------------------------------------------------------------------------------------------------------------------------------------------------------------------------------------------------------------------------------------------------------------------|-------------------------------------------------------------------------------------------------------------------------------------------------------------------------------------------------------------------------------------------------------------------------------------------------------------------------------------------------------------------------------------------------------------------------------------------------------------------------------------------------------------------------------------------------------------------------------------------------------------------------------------------------------------------------------------------------------|
| Biofísico                                      | Conservar y Preservar la Naturaleza, así como mejorar las condiciones de vida de la sociedad mediante el aprovechamiento de los beneficios del bosque.                                                                                                                        | Coordinar con los actores territoriales las estrategias que permitan gestionar el manejo integral de las Subcuencas y microcuencas hidrográficas de modo que facilite la reducción de la contaminación ambiental, control del aumento de la frontera agrícola sobre la generación de proyectos y acciones que promuevan el cambio de la matriz productiva y permitir explotar la vocación productiva. La cooperación internacional se convierte en el aliado estratégico para cofinanciar los proyectos de desarrollo sustentable que forman parte de este componente biofísico.                                                                                                                      |
| Económico - Productivo                         | Desarrollar actividades productivas y agroecoturísticas asociativas sobre calidad de las buenas prácticas ambientales y sociales                                                                                                                                              | Aprovechar los recursos naturales y su potencialidad productiva tomando en cuenta la vocación territorial para la generación de proyectos cuya base sea la formación holística del ser humano que reconozca y valore su entorno. Las inversiones a ejecutar deben ser 100% objetivas con resultados intermedios que reduzcan la pobreza por ingresos.<br>Para lograr el desarrollo económico con equidad, las Instituciones ligadas a: fomento productivo, fomento agropecuario, turismo y educación deben generar planes estratégicos adaptados a la realidad local, respetando la Planificación del GAD y vinculados al sistema de participación ciudadana y su incidencia de la inversión pública. |
| Social - Cultural                              | Reducir brechas de acceso y promover mejoras en los ingresos de la población en condición de vulnerabilidad                                                                                                                                                                   | La presencia de seres humanos con valiosos conocimientos que son patrimonio inmaterial viviente en el territorio, deben ser protegidos a través de políticas públicas, y las instituciones deben asumir el rol para el cual fueron formados. Desde lo local en el GAD parroquial se debe propiciar procesos de diálogo con los actores sociales para que todos juntos apoyen al desarrollo humano de los grupos en condición de vulnerabilidad identificados en Huaticocha.                                                                                                                                                                                                                           |
| Movilidad, Energía y Conectividad              | Mantener y fortalecer las infraestructuras del desarrollo como: vías, puentes, energía eléctrica y TIC's.                                                                                                                                                                     | Lograr que los responsables de las competencias de Movilidad, energía y conectividad cumplan con su misión; gestionar desde las mesas sectoriales y temáticas del GAD Huaticocha la presencia de los responsables de las decisiones de las inversiones para que se cumplan de manera objetiva sus resultados institucionales sobre una inversión apegada estrictamente al PDOT.                                                                                                                                                                                                                                                                                                                       |
| Asentamientos Humanos                          | <ul style="list-style-type: none"> <li>• Acortar la brecha de Pobreza por NBI a través de la gestión de proyectos de Servicios Básicos para las comunidades rurales.</li> <li>• Crear espacios para el desarrollo cultural, social y deportivo de las comunidades.</li> </ul> | Involucrar a los ciudadanos en la toma de decisiones de los fondos públicos con responsabilidad social y sobre un sistema de planificación que permita invertir con objetividad y alcanzar un desarrollo local equitativo para reducir la brecha de NBI.                                                                                                                                                                                                                                                                                                                                                                                                                                              |
| Político Institucional y Participación Humana. | Involucrar a los actores sociales en las Gestiones del GAD y lograr los resultados del desarrollo en base a: eficiencia, eficacia, calidad y economía                                                                                                                         | Lograr que el GAD sea competitivo depende las capacidades del talento humano que labora en la Institución, para ello se debe trabajar en: Formación del talento humano en conocimientos sobre los puestos que ellos ocupan, para esto se debe establecer convenios con Universidades y centros de formación abalizados por la SENACYT y Secretaría Nacional de Capacitación y Subsecretaría de la Gestión Pública.                                                                                                                                                                                                                                                                                    |

# GOBIERNO AUTÓNOMO DESCENTRALIZADO PARROQUIAL DE SAN VICENTE DE HUATICOCHA.

## CAPÍTULO III

### 3. PROPUESTA

#### 3.1. Visión.

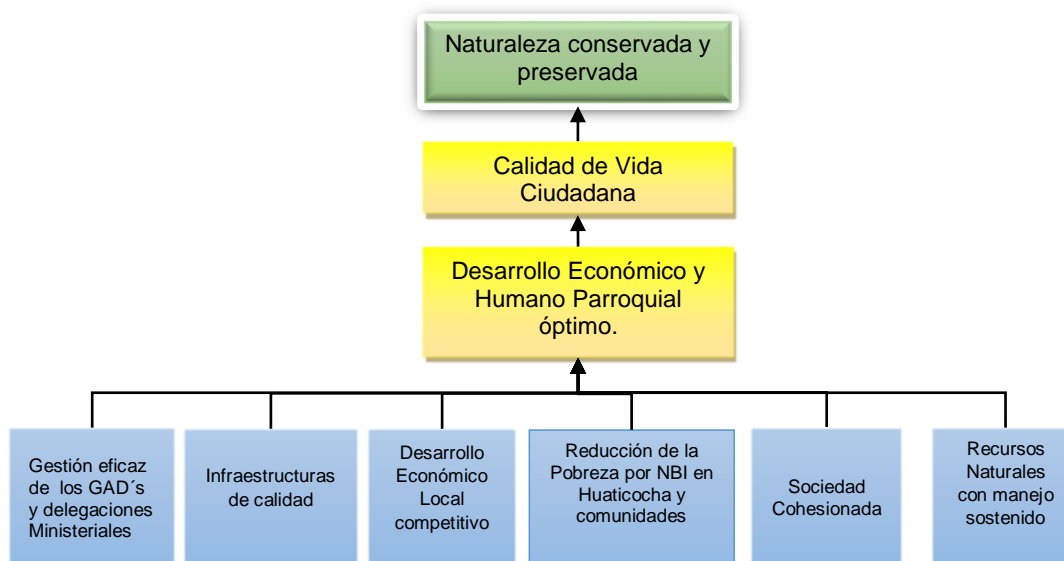
Huaticocha en el año 2035 es un ícono nacional e internacional de Turismo su economía depende del exitoso aprovechamiento sostenido de sus recursos: naturales y patrimonio cultural que son su potencialidad. Sus comunidades cuentan con una competitiva red de servicios básicos al igual que de movilidad, energía y conectividad.

El exitoso Desarrollo Humano y Económico ha dependido de las inversiones de calidad y concertadas de sus actores, los cuales han garantizado que desde el PDOT 2015 su deseo profundo es “Respetar a la naturaleza con todos sus elementos biodinámicos y su gente”.

#### 3.2. Objetivos de Desarrollo.

De los problemas, potencialidades y deseos de los ciudadanos se formulan los Objetivos de Desarrollo Parroquial siguientes:

#### Esquema 14 Árbol de Objetivos de Desarrollo



Elaborado: Equipo Consultor, PDOT- 2015.

El esquema anterior demuestra que en la parroquia se debe trabajar para lograr el objetivo central siguiente:

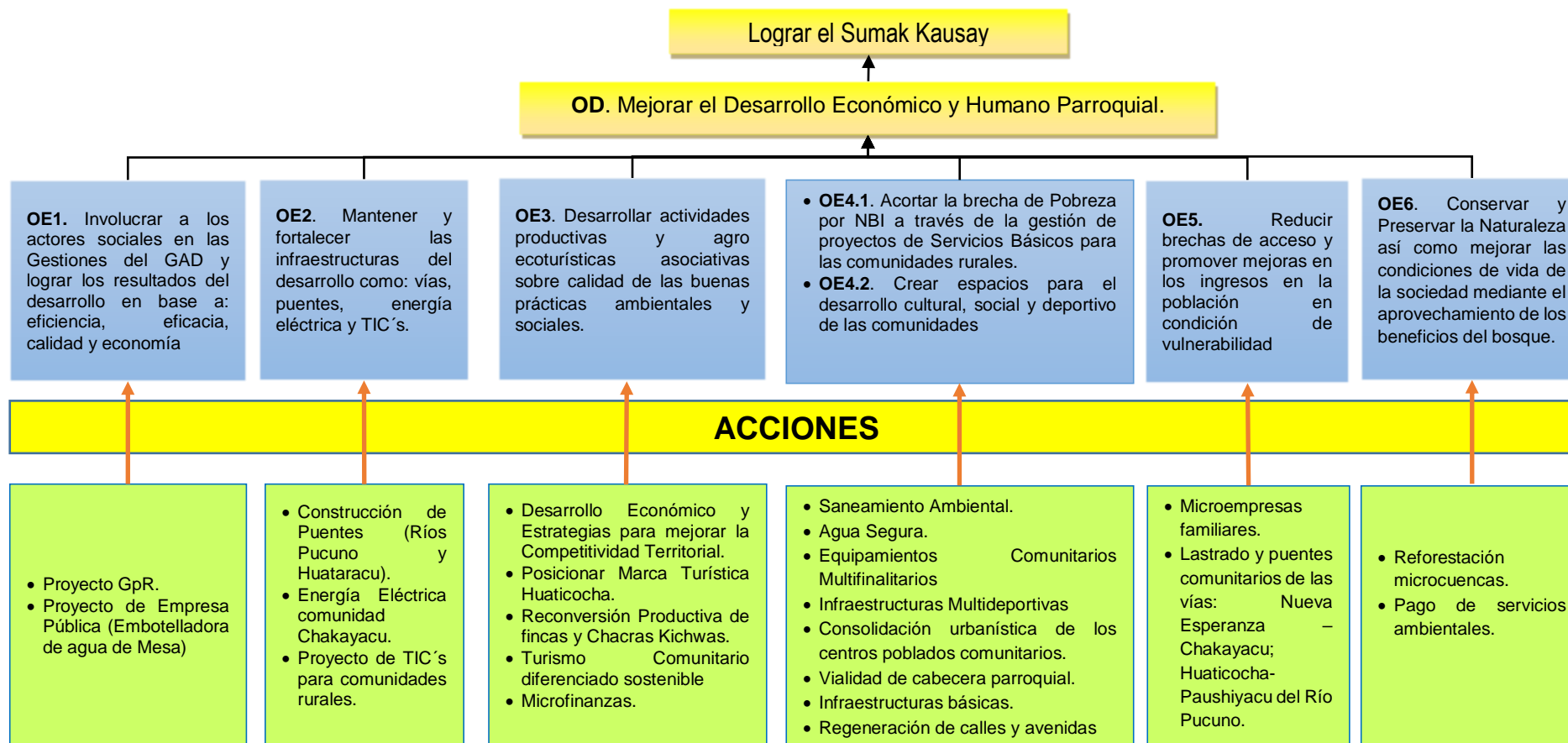
#### Objetivo de Desarrollo Central:

Mejorar el Desarrollo Económico y Humano Parroquial.

# GOBIERNO AUTÓNOMO DESCENTRALIZADO PARROQUIAL DE SAN VICENTE DE HUATICOCHA.

## 3.3. Objetivos Estratégicos y Acciones.

Esquema 15 Árbol de Objetivos Estratégicos y Acciones



**Gobierno Autónomo Descentralizado Parroquial de San Vicente de Huaticocha.**

**3.4. Indicadores y Metas de Desarrollo.**

Los indicadores de Resultados Intermedios y Finales corresponden a los niveles superiores de GAD's los cuales según el nivel de competencias de la Parroquia Huaticocha debe gestionarlos, sin embargo, la Ley Orgánica de Participación Ciudadana en su Art. 69 manifiesta: Estos planes deberán ser elaborados de abajo hacia arriba o promover la sinergia necesaria entre los planes de desarrollo de los diferentes niveles territoriales.

**Tabla 62 Indicadores y Metas de Resultados**

| OBJETIVOS PNBV.                                                                                         | COMPONENTE           | OBJETIVOS ESTRATÉGICOS                                                                                                                                | INDICADORES                                                                                                                          | META DEL OBJETIVO ESTRATÉGICO.                                                                                                                                                  | RESPONSABLE            |
|---------------------------------------------------------------------------------------------------------|----------------------|-------------------------------------------------------------------------------------------------------------------------------------------------------|--------------------------------------------------------------------------------------------------------------------------------------|---------------------------------------------------------------------------------------------------------------------------------------------------------------------------------|------------------------|
| 7. Garantizar los derechos de la naturaleza y promover la sostenibilidad ambiental territorial y global | Biofísico            | Conservar y Preservar la Naturaleza así como mejorar las condiciones de vida de la sociedad mediante el aprovechamiento de los beneficios del bosque. | % de Superficie de Huaticocha reforestada en las microcuencas.                                                                       | A fines del 2019 se han reforestado el 30% de los suelos degradados dentro de las microcuencas de los ríos Suyuno y Huataracu.                                                  | MAE                    |
|                                                                                                         |                      |                                                                                                                                                       | % de área boscosa de conservación con pago de Servicios Ambientales.                                                                 | Al final del periodo de Planificación el 50% de las zonas con bosque nativo bajo conservación voluntaria reciben incentivos por pago de Servicios Ambientales - Carbono Neutro. | MAE                    |
| 8. Consolidar el sistema económico social y solidario, de forma sostenible                              | Económico Productivo | Desarrollar actividades productivas y agroecoturísticas asociativas sobre calidad de las buenas prácticas ambientales y sociales.                     | % de emprendimientos productivos, agropecuarios y turísticos que trabajan sobre estándares de calidad gerencial, ambiental y social. | Hasta el año 2019, el 20% de los emprendimientos locales trabajan con criterios de calidad gerencial, ambiental y responsabilidad social.                                       | GAD Provincial, MAGAP  |
| 10. Impulsar la transformación de la matriz productiva.                                                 |                      |                                                                                                                                                       | % de fincas y chacras integrales biodinámicas con modelos de reconversión productiva.                                                | Al finalizar el 2019 el 50 % de las Fincas y Chacras Kichwas trabajan con éxito en el Modelo de Reconversión Productiva para lograr el Cambio de la Matriz Productiva.          | GAD Provincial, MAGAP. |

**Gobierno Autónomo Descentralizado Parroquial de San Vicente de Huaticocha.**

**Tabla 63. Indicadores y Metas de Resultados (continuación)**

| OBJETIVOS PNBV.                                                                                                                                     | COMPONENTE                                        | OBJETIVOS ESTRATÉGICOS                                                                                                      | INDICADORES                                                                                                   | META DEL OBJETIVO ESTRATÉGICO.                                                                                                                      | RESPONSABLE    |
|-----------------------------------------------------------------------------------------------------------------------------------------------------|---------------------------------------------------|-----------------------------------------------------------------------------------------------------------------------------|---------------------------------------------------------------------------------------------------------------|-----------------------------------------------------------------------------------------------------------------------------------------------------|----------------|
| 2. Auspiciar la igualdad, la cohesión, la inclusión y la equidad social y territorial en la diversidad.                                             | Social Cultural                                   | Reducir brechas de acceso y promover mejoras en los ingresos en la población en condición de vulnerabilidad                 | % carreteras mejoradas que permiten la salida de alimentos desde comunidades aisladas.                        | Hasta el 2019 el 100% de las vías desde Huaticocha hasta las comunidades de: Chakayacu y Paushiyacu del Río Pucuno son lastradas.                   | GAD Provincial |
| 3. Mejorar la calidad de vida de la población                                                                                                       | Asentamientos Humanos y Ordenamiento Territorial. | Acortar la brecha de Pobreza por NBI a través de la gestión de proyectos de Servicios Básicos para las comunidades rurales. | % de viviendas del sector rural y urbano marginal que cuentan con unidades básicas de saneamiento (letrinas). | A fines del 2019 el 50% de las comunidades rurales disponen de unidades de saneamiento básico.                                                      | GAD Loreto.    |
|                                                                                                                                                     |                                                   |                                                                                                                             | % de viviendas del sector rural y urbano marginal que cuenta con agua segura para su consumo                  | A fin del año 2019 el 50% de las comunidades rurales consumen agua segura.                                                                          | GAD Loreto.    |
| 5. Construir espacios de encuentro común y fortalecer la identidad nacional, las identidades diversas, la plurinacionalidad y la interculturalidad. |                                                   |                                                                                                                             | % de comunidades del sector rural con infraestructuras para encuentro común, el deporte y la recreación.      | A fines del 2019 el 50 % de las comunidades rurales de Huaticocha cuentan con infraestructuras para el encuentro común, el deporte y la recreación. | GAD Loreto.    |
| 2. Auspiciar la igualdad, la cohesión, la inclusión y la equidad social y territorial en la diversidad.                                             | Movilidad, Energía y Conectividad                 | Mantener y fortalecer las infraestructuras del desarrollo como: vías, puentes, energía eléctrica y TIC's.                   | % de puentes construidos en vías rurales de comunidades aisladas.                                             | Construidos hasta el 2019 el 100% de los puentes sobre los ríos Pucuno y Huataracu.                                                                 | GAD Provincial |
|                                                                                                                                                     |                                                   |                                                                                                                             | % de comunidades rurales con servicio de internet                                                             | El 50% de las comunidades rurales cuentan con servicio de internet hasta el año 2019.                                                               | MINTEL         |
|                                                                                                                                                     |                                                   |                                                                                                                             | % de comunidades con servicios de electrificación pública.                                                    | el 100% de las comunidades rurales cuenta con el servicio de electrificación hasta el 2019,                                                         | CENEL          |

**Gobierno Autónomo Descentralizado Parroquial de San Vicente de Huaticocha.**

Tabla 64 Indicadores y Metas de Resultados (continuación)

| OBJETIVOS PNBV.                                                         | COMPONENTE                            | OBJETIVOS ESTRATÉGICOS                                                                                                                                | INDICADORES                                                                          | META DEL OBJETIVO ESTRATÉGICO.                                                                                                        | RESPONSABLE    |
|-------------------------------------------------------------------------|---------------------------------------|-------------------------------------------------------------------------------------------------------------------------------------------------------|--------------------------------------------------------------------------------------|---------------------------------------------------------------------------------------------------------------------------------------|----------------|
| 1. Consolidar el Estado democrático y la construcción del poder popular | Institucional, Político y Normativas. | Involucrar a los actores sociales en las Gestiones del GAD y lograr los resultados del desarrollo en base a: eficiencia, eficacia, calidad y economía | % de Gestiones de GAD Huaticocha es medido por el sistema de Gestión por Resultados. | La Gestión del GAD Huaticocha en el 2019 cuenta con un sistema de GpR integrado en el 100% al Sistema Nacional de Información Pública | GAD Huaticocha |
|                                                                         |                                       |                                                                                                                                                       |                                                                                      | Proyecto de Empresa Pública (Embotelladora de agua de Mesa) constituido y en operación en su 100% hasta fines del 2019.               | GAD Huaticocha |

**3.5. Indicadores de Gestión.**

De acuerdo a las competencias de los niveles de Gobierno, Ministerios y en función a las potencialidades y problemas territoriales se describen a continuación los indicadores de productos o gestión sobre los cuales deben trabajar y rendir cuentas ante los actores sociales de la parroquia Huaticocha.

**Gobierno Autónomo Descentralizado Parroquial de San Vicente de Huaticocha.**

**Tabla 65 Indicadores de Gestión – Productos**

| OBJETIVOS PNBV.                                                                                         | COMPONENTE           | OBJETIVOS ESTRATÉGICOS                                                                                                                                | INDICADORES                                                                                               | META DEL PRODUCTO.                                                                                       | RESPONSABLE    |
|---------------------------------------------------------------------------------------------------------|----------------------|-------------------------------------------------------------------------------------------------------------------------------------------------------|-----------------------------------------------------------------------------------------------------------|----------------------------------------------------------------------------------------------------------|----------------|
| 7. Garantizar los derechos de la naturaleza y promover la sostenibilidad ambiental territorial y global | Biofísico            | Conservar y Preservar la Naturaleza así como mejorar las condiciones de vida de la sociedad mediante el aprovechamiento de los beneficios del bosque. | Hectáreas bajo actividades de restauración forestal.                                                      | Reforestadas 1000 hectáreas en microcuencas hidrográficas de los ríos Pucuno y Huataracu.                | MAE            |
|                                                                                                         |                      |                                                                                                                                                       | Hectáreas de Bosque Nativo de conservación voluntaria con pago de servicios ambientales - Carbono Neutro. | Pagadas 544,463 Has por Servicios Ambientales en áreas de conservación voluntaria del Bosque nativo.     | MAE            |
| 8. Consolidar el sistema económico social y solidario, de forma sostenible                              | Económico Productivo | Desarrollar actividades productivas y agroecoturísticas asociativas sobre calidad de las buenas prácticas ambientales y sociales.                     | Nº de productos y servicios impulsados                                                                    | Posicionada a nivel nacional e Internacional la marca turística de Huaticocha por su identidad de origen | GAD Provincial |
| 9. Garantizar el trabajo digno en todas sus formas.                                                     |                      |                                                                                                                                                       | Capacitaciones, Asistencia Técnica incentivos a emprendedores                                             | Capacitadas 120 personas en estrategias para mejorar la competitividad local.                            | GAD Provincial |
| 10. Impulsar la transformación de la matriz productiva.                                                 |                      |                                                                                                                                                       | Nº de fincas y chacras integrales con modelos de reconversión productiva.                                 | Implementadas 200 Fincas y Chacras Kichwas con el Modelo de Reconversión Productiva.                     | GAD Provincial |
|                                                                                                         |                      |                                                                                                                                                       | Turismo Comunitario diferenciado.                                                                         | Fortalecidos 6 emprendimientos de Turismo Comunitario diferenciado hasta el 2019.                        | GAD Provincial |
|                                                                                                         |                      |                                                                                                                                                       | Nº de proyectos de Desarrollo Económico impulsados.                                                       | Potencializados 6 proyectos de Desarrollo Económico en las 6 comunidades parroquiales.                   | GAD Provincial |

**Gobierno Autónomo Descentralizado Parroquial de San Vicente de Huaticocha.**

Tabla 66 Indicadores de Gestión - Productos (continuación).

| OBJETIVOS PNBV.                                                                                         | COMPONENTE                                        | OBJETIVOS ESTRATÉGICOS                                                                                                                        | INDICADORES                                                                       | META DEL PRODUCTO.                                                                                                    | RESPONSABLE    |
|---------------------------------------------------------------------------------------------------------|---------------------------------------------------|-----------------------------------------------------------------------------------------------------------------------------------------------|-----------------------------------------------------------------------------------|-----------------------------------------------------------------------------------------------------------------------|----------------|
| 2. Auspiciar la igualdad, la cohesión, la inclusión y la equidad social y territorial en la diversidad. | Social Cultural                                   | Reducir brechas de acceso y promover mejoras en los ingresos en la población en condición de vulnerabilidad                                   | Km. De carreteras mejoradas que permiten la salida de alimentos                   | Lastrados 11, 50 kilómetros de vías desde Huaticocha hasta las comunidades de: Chakayacu y Paushiyacu del Río Pucuno. | GAD Provincial |
| 3. Mejorar la calidad de vida de la población                                                           | Asentamientos Humanos y Ordenamiento Territorial. | Acortar la brecha de Pobreza por NBI a través de la gestión de proyectos de Servicios Básicos e Infraestructuras para las comunidades rurales | N° de unidades de saneamiento básico ambiental construidas en comunidades rurales | Construidas unidades de saneamiento ambiental en las 5 comunidades rurales de Huaticocha.                             | GAD Loreto.    |
|                                                                                                         |                                                   |                                                                                                                                               | N° de proyectos de agua segura construidos y en operación.                        | Construidos y en operación 5 proyectos de agua segura en las 5 comunidades rurales.                                   | GAD Loreto.    |
|                                                                                                         |                                                   |                                                                                                                                               | N° de infraestructuras comunitarias construidas                                   | Construidas y en funcionamiento infraestructuras para el encuentro común en las 5 comunidades rurales                 | GAD Loreto.    |

**Gobierno Autónomo Descentralizado Parroquial de San Vicente de Huaticocha.**

**Tabla 497 Indicadores de Gestión - Productos (continuación).**

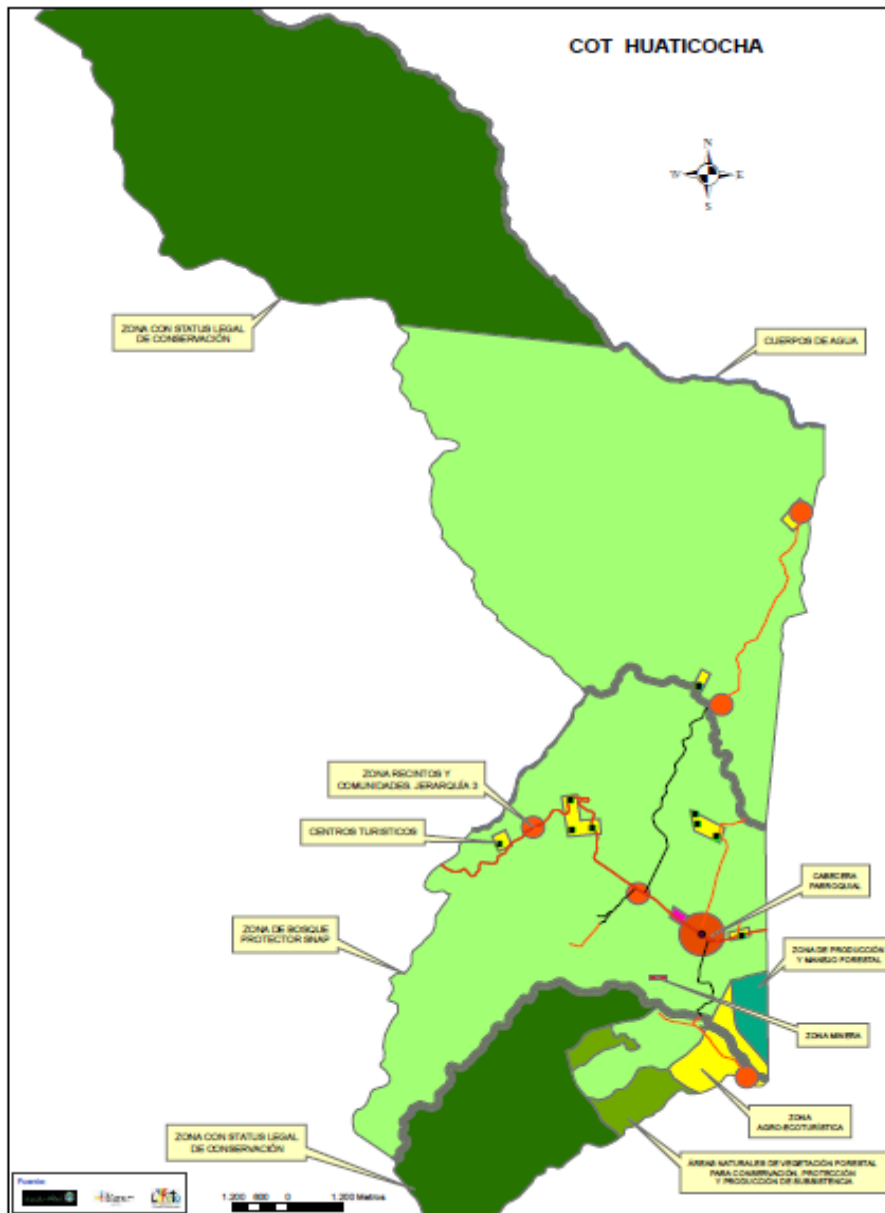
| OBJETIVOS PNBV.                                                         | COMPONENTE                            | OBJETIVOS ESTRATÉGICOS                                                                                                                                 | INDICADORES                                   | META DEL PRODUCTO.                                                                                              | RESPONSABLE    |
|-------------------------------------------------------------------------|---------------------------------------|--------------------------------------------------------------------------------------------------------------------------------------------------------|-----------------------------------------------|-----------------------------------------------------------------------------------------------------------------|----------------|
| 10. Impulsar la transformación de la matriz productiva.                 | Movilidad, Energía y Conectividad     | Mantener y fortalecer las infraestructuras de desarrollo como: vías, puentes, energía eléctrica y TIC's.                                               | N° de puentes construidos.                    | Construidos 2 Puentes carrosables sobre los ríos: Pucuno y Paushiyacu.                                          | GAD Provincial |
|                                                                         |                                       |                                                                                                                                                        | N° de infocentros construidos y en operación. | Construidos y en funcionamiento 5 infocentros en las 5 comunidades rurales hasta el año 2019.                   | MINTEL         |
|                                                                         |                                       |                                                                                                                                                        | N° de proyectos de electrificación.           | Construido el sistema de servicio eléctrico de La comunidad de Chakayacu hasta el 2019.                         | CENEL          |
| 1. Consolidar el Estado democrático y la construcción del poder popular | Institucional, Político y Normativas. | Gestionar el GAD parroquial con participación social activa y lograr los resultados del desarrollo en base a: eficiencia, eficacia, calidad y economía | N° de proyectos del GAD                       | En el 2019 el GAD Huaticocha cuenta con un sistema de GpR integrado al Sistema Nacional de Información Pública  | GAD Huaticocha |
|                                                                         |                                       |                                                                                                                                                        |                                               | Constituida la Empresa Pública (Embotelladora de agua de Mesa) constituida y en operación hasta fines del 2019. | GAD Huaticocha |

# Gobierno Autónomo Descentralizado Parroquial de San Vicente de Huaticocha.

## 3.6. Modelo Territorial Deseado.

La Vocación y Potencialidades del Territorio de San Vicente de Huaticocha genera el Modelo Territorial que permitirá superar los Problemas:

**Mapa: 10 Modelo Territorial Deseado**



Elaborado: Equipo Consultor-PDOT-2015.

**Gobierno Autónomo Descentralizado Parroquial de San Vicente de Huaticocha.**

**3.6.1. Categorías de Ordenamiento Territorial (COT).**

Las categorías del COT se generaron por mutuo acuerdo y concertación entre todos los niveles de gobierno, las categorías siguieron la secuencia siguiente:

**Tabla 68 Categoría General, Categoría Específica, Propósito y COT.**

| <b>Categoría General</b>                 | <b>Categoría Específica</b>  | <b>Propósito</b>                                                                                       | <b>Categorías de Ordenamiento Territorial</b>                         |
|------------------------------------------|------------------------------|--------------------------------------------------------------------------------------------------------|-----------------------------------------------------------------------|
| Área de Conservación y Preservación      | Conservación y Preservación. | Conservación y Preservación de los Recursos Naturales                                                  | Zona con status legal de conservación                                 |
|                                          |                              |                                                                                                        | Zona de bosque protector SNAP.                                        |
|                                          |                              | Conservación y preservación del bosque de las comunidades Kichwas.                                     | Zona de bosque de reserva comunitaria para producción de subsistencia |
| Área rural de producción                 | Agrícola con limitaciones.   | Para la soberanía alimentaria con redistribución de los medios de producción para pequeños productores | Zona Forestal.                                                        |
|                                          |                              |                                                                                                        | Zona Agroecoturística                                                 |
| Área de centros poblados.                | Centros Poblados             | Consolidación de centros poblados como cabecera parroquial, comunas y comunidades rurales              | Zona centro poblado rural. Jerarquía 2                                |
|                                          |                              |                                                                                                        | Zona recintos y comunidades. Jerarquía 3                              |
| Áreas de cuerpos de agua                 | Cuerpos de agua              | Producción de agua para consumo y recreación.                                                          | Zona cuerpos de agua                                                  |
| Área de explotación de pétreos y áridos. | Minería                      | Extracción Minera.                                                                                     | Zona minera                                                           |

Elaborado: Equipo Consultor-PDOT-2015.

**Gobierno Autónomo Descentralizado Parroquial de San Vicente de Huaticocha.**

**3.6.2. Políticas Públicas según las Categorías de Ordenamiento Territorial.**

Las Políticas Públicas que a continuación se describen según el COT permitirán territorializar los programas y proyectos que permitan aprovechar la vocación y potencialidades de Huaticocha a su vez mitigar los problemas parroquiales los cuales afectan a cada uno de los componentes estudiados en la Fase de Diagnóstico del PDOT.

**Tabla 69 Categorías de Ordenamiento Territorial y Políticas Públicas locales.**

| <b>Políticas públicas locales según las categorías de ordenamiento territorial (COT)</b> |                                                                                                                                                                                                                                                                                                                                             |
|------------------------------------------------------------------------------------------|---------------------------------------------------------------------------------------------------------------------------------------------------------------------------------------------------------------------------------------------------------------------------------------------------------------------------------------------|
| <b>COT</b>                                                                               | <b>Política Pública</b>                                                                                                                                                                                                                                                                                                                     |
| Zona con status legal de conservación                                                    | Promover la conservación y preservación de los Recursos Naturales.                                                                                                                                                                                                                                                                          |
| Zona de bosque protector SNAP.                                                           |                                                                                                                                                                                                                                                                                                                                             |
| Zona de bosque de reserva comunitaria para producción de subsistencia                    | Promover los procesos de conservación y preservación del bosque nativo de las comunidades Kichwas y Colonas a través del pago por servicios ambientales que ellos generan.                                                                                                                                                                  |
| Zona Forestal                                                                            | Generar un modelo de aprovechamiento del territorio utilizando la vocación y potencialidad territorial.                                                                                                                                                                                                                                     |
| Zona Agroecoturística                                                                    | Generar modelos de desarrollo local sostenible y sustentable en base a las potencialidades y vocación del territorio que permita desarrollar la economía endógena fortaleciendo la economía popular y solidaria para crear y consolidar unidades de producción agroecológicas bajo sistemas de producción agroforestales y silvopastoriles. |
| Zona centro poblado rural. Jerarquía 2                                                   | Crear los espacios para la consolidación de los centros poblados de forma ordenada que permitan invertir los fondos públicos de forma objetiva y con valor público.                                                                                                                                                                         |
| Zona recintos y comunidades. Jerarquía 3                                                 |                                                                                                                                                                                                                                                                                                                                             |
| Zona cuerpos de agua                                                                     | Desarrollar iniciativas para conservar los cursos de agua y aprovecharlos como entes generadores de economía local                                                                                                                                                                                                                          |
| Zona minera                                                                              | Determinar las zonas de extracción de pétreos y áridos con responsabilidad social y ambiental.                                                                                                                                                                                                                                              |

Elaborado: Equipo Consultor-PDOT-2015.

## GOBIERNO AUTÓNOMO DESCENTRALIZADO PARROQUIAL DE SAN VICENTE DE HUATICOCHA.

### 3.7. Políticas Públicas Locales.

**Tabla 70 Políticas Públicas Locales**

| OBJETIVOS PNBV.                                                                                         | COMPONENTE           | OBJETIVOS DE DESARROLLO                            | OBJETIVOS ESTRATÉGICOS                                                                                                                                | POLÍTICA PÚBLICA.                                                                                                                                                                                         | N°                                                                                                      | PROYECTO                                                                                           |
|---------------------------------------------------------------------------------------------------------|----------------------|----------------------------------------------------|-------------------------------------------------------------------------------------------------------------------------------------------------------|-----------------------------------------------------------------------------------------------------------------------------------------------------------------------------------------------------------|---------------------------------------------------------------------------------------------------------|----------------------------------------------------------------------------------------------------|
| 7. Garantizar los derechos de la naturaleza y promover la sostenibilidad ambiental territorial y global | Biofísico            |                                                    | Conservar y Preservar la Naturaleza así como mejorar las condiciones de vida de la sociedad mediante el aprovechamiento de los beneficios del bosque. | Promover e Implementar la forestación y reforestación con fines de conservación y preservación                                                                                                            | 1                                                                                                       | Reforestación en microcuencas hidrográficas de los ríos Pucuno y Huataraco.                        |
|                                                                                                         |                      |                                                    |                                                                                                                                                       | Articular y ejecutar acciones tendientes a reducir el Cambio Climático utilizando el mecanismo de pago de los servicios del bosque por captura de carbono                                                 | 2                                                                                                       | Pago de Servicios Ambientales en áreas de conservación voluntaria del Bosque nativo de Huaticocho. |
| 8. Consolidar el sistema económico social y solidario, de forma sostenible                              | Económico Productivo | Mejorar el Desarrollo Económico Humano Parroquial. | Desarrollar actividades productivas y agroecoturísticas asociativas sobre calidad de las buenas prácticas ambientales y sociales.                     | Generar crecimiento y desarrollo económico con equidad y alcanzar transformaciones estructurales del territorio de Huaticocho                                                                             | 3                                                                                                       | Marca turística de Huaticocho por su identidad de origen                                           |
|                                                                                                         |                      |                                                    |                                                                                                                                                       | 4                                                                                                                                                                                                         | Capacitación a emprendedores locales en estrategias para mejorar la competitividad local de Huaticocho. |                                                                                                    |
| 9. Garantizar el trabajo digno en todas sus formas.                                                     |                      |                                                    |                                                                                                                                                       | 5                                                                                                                                                                                                         | Fincas y Chacras Kichwas con el Modelo de Reconversión Productiva.                                      |                                                                                                    |
| 10. Impulsar la transformación de la matriz productiva.                                                 |                      |                                                    |                                                                                                                                                       | Gestionar recursos financieros y no financieros para la transformación de la matriz productiva parroquial                                                                                                 | 6                                                                                                       | Turismo Comunitario diferenciado de la Parroquia Huaticocho.                                       |
|                                                                                                         |                      |                                                    |                                                                                                                                                       | Fomentar, Fortalecer y Promover actividades económicas generadoras de fuentes de trabajo digno que reduzcan el desempleo, la inequidad intergeneracional, accesibilidad a grupos de atención prioritaria. | 7                                                                                                       | Desarrollo Rural Integrado Comunitario - (DRI- Comunitario - H)                                    |

GOBIERNO AUTÓNOMO DESCENTRALIZADO PARROQUIAL DE SAN VICENTE DE HUATICOCHA.

Tabla 71 Políticas Públicas Locales (Continuación)

| OBJETIVOS PNBV.                                                                                         | COMPONENTE                                        | OBJETIVOS DE DESARROLLO                              | OBJETIVOS ESTRATÉGICOS                                                                                                                         | POLÍTICA PÚBLICA.                                                                                                                                                                                                                      | Nº | PROYECTO                                                                                                |
|---------------------------------------------------------------------------------------------------------|---------------------------------------------------|------------------------------------------------------|------------------------------------------------------------------------------------------------------------------------------------------------|----------------------------------------------------------------------------------------------------------------------------------------------------------------------------------------------------------------------------------------|----|---------------------------------------------------------------------------------------------------------|
| 2. Auspiciar la igualdad, la cohesión, la inclusión y la equidad social y territorial en la diversidad. | Social Cultural                                   |                                                      | Reducir brechas de acceso y promover mejoras en los ingresos en la población en condición de vulnerabilidad                                    | Lograr en acceso a la Seguridad Alimentaria de las familias de los sectores rurales marginales y grupos de atención prioritaria.                                                                                                       | 8  | Lastrados de las vías desde Huaticocha hasta las comunidades de: Chakayacu y Paushiyacu del Río Pucuno. |
| 3. Mejorar la calidad de vida de la población                                                           | Asentamientos Humanos y Ordenamiento Territorial. | Mejorar el Desarrollo Económico y Humano Parroquial. | Acortar la brecha de Pobreza por NBI a través de la gestión de proyectos de Servicios Básicos e Infraestructuras para las comunidades rurales. | Gestionar ante diferentes niveles de gobierno la prestación de servicios públicos, espacios públicos, espacios de encuentro común y espacios para la práctica deportiva de calidad en centros poblados rurales y urbanos de Huaticocha | 9  | Saneamiento Ambiental en comunidades rurales y urbano marginales de Huaticocha.                         |
|                                                                                                         |                                                   |                                                      |                                                                                                                                                |                                                                                                                                                                                                                                        | 10 | Agua Segura para consumo Humano en las comunidades Rurales y Urbano Marginal de Huaticocha              |
|                                                                                                         |                                                   |                                                      |                                                                                                                                                |                                                                                                                                                                                                                                        | 11 | Equipamientos Comunitarios Multifinalitarios en comunidades Rurales y Urbanas de Huaticocha.            |
|                                                                                                         |                                                   |                                                      |                                                                                                                                                |                                                                                                                                                                                                                                        | 12 | Infraestructuras Multideportivas en comunidades Rurales y Urbanas de Huaticocha.                        |
|                                                                                                         |                                                   |                                                      |                                                                                                                                                |                                                                                                                                                                                                                                        | 13 | Consolidación urbanística de los centros poblados comunitarios.                                         |
|                                                                                                         |                                                   |                                                      |                                                                                                                                                |                                                                                                                                                                                                                                        | 14 | Vialidad de cabecera parroquial.                                                                        |
|                                                                                                         |                                                   |                                                      |                                                                                                                                                |                                                                                                                                                                                                                                        | 15 | Infraestructuras básicas de Huaticocha.                                                                 |
|                                                                                                         |                                                   |                                                      |                                                                                                                                                |                                                                                                                                                                                                                                        | 16 | Regeneración de calles y avenida de Huaticocha.                                                         |

GOBIERNO AUTÓNOMO DESCENTRALIZADO PARROQUIAL DE SAN VICENTE DE HUATICOCHA.

Tabla 72 Políticas Públicas Locales (Continuación)

| OBJETIVOS PNBV.                                                                                                     | COMPONENTE                            | OBJETIVOS DE DESARROLLO                              | OBJETIVOS ESTRATÉGICOS                                                                                                                                 | POLÍTICA PÚBLICA.                                                                                                                                                               | Nº | PROYECTO                                                                                                                                            |
|---------------------------------------------------------------------------------------------------------------------|---------------------------------------|------------------------------------------------------|--------------------------------------------------------------------------------------------------------------------------------------------------------|---------------------------------------------------------------------------------------------------------------------------------------------------------------------------------|----|-----------------------------------------------------------------------------------------------------------------------------------------------------|
| 11. Asegurar la soberanía y eficiencia de los sectores estratégicos para la transformación industrial y tecnológica | Movilidad, Energía y Conectividad     | Mejorar el Desarrollo Económico y Humano Parroquial. | Mantener y fortalecer las infraestructuras del desarrollo como: vías, puentes, energía eléctrica y TIC's.                                              | Lograr el acceso Universal y uso de los servicios públicos de: energía, telecomunicación, tecnologías de información y comunicación (TIC), Internet, radiodifusión y televisión | 17 | Construcción de Puentes carrosables sobre los ríos: Pucuno y Paushiyacu.                                                                            |
|                                                                                                                     |                                       |                                                      |                                                                                                                                                        |                                                                                                                                                                                 | 18 | Construcción e Implementación de infocentros en comunidades Rurales de Huaticocha.                                                                  |
|                                                                                                                     |                                       |                                                      |                                                                                                                                                        |                                                                                                                                                                                 | 19 | Construcción de Red de conducción de Energía eléctrica desde Nueva Esperanza hasta La comunidad de Chakayacu y alumbrado público de centro poblado. |
| 1. Consolidar el Estado democrático y la construcción del poder popular                                             | Institucional, Político y Normativas. |                                                      | Gestionar el GAD parroquial con participación social activa y lograr los resultados del desarrollo en base a: eficiencia, eficacia, calidad y economía | Gestión Transparente y Democracia Electrónica del GAD Huaticocha a sus ciudadanos.                                                                                              | 20 | Diseño e Implementación del Sistema de GpR integrado del GAD Huaticocha.                                                                            |
|                                                                                                                     |                                       |                                                      |                                                                                                                                                        |                                                                                                                                                                                 | 21 | Empresa Pública para la producción de Agua de Mesa                                                                                                  |

# GOBIERNO AUTÓNOMO DESCENTRALIZADO PARROQUIAL DE SAN VICENTE DE HUATICOCHA.

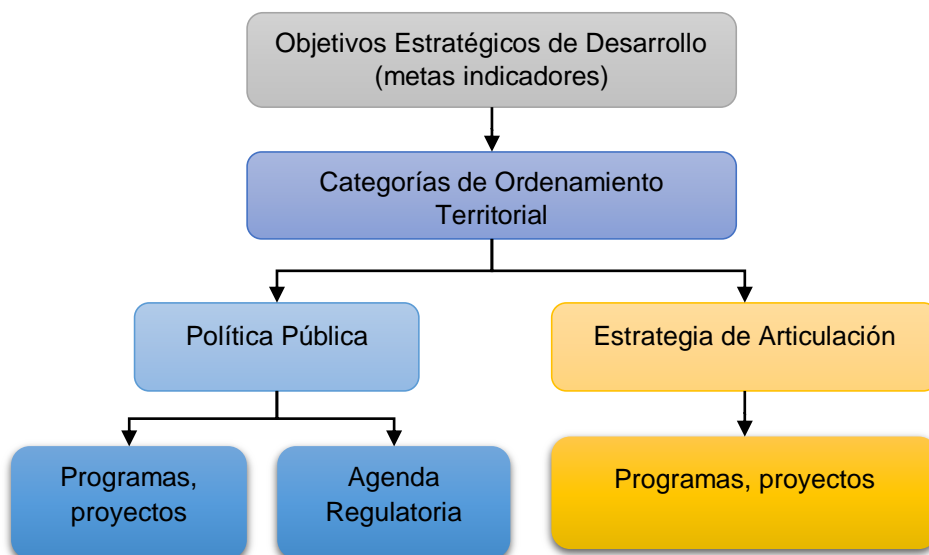
## CAPÍTULO IV

### 4. MODELO DE GESTIÓN.

El Modelo de Gestión para el PDOT del GAD Huaticocha define el cómo ejecutar acciones que permitan cumplir con los resultados superiores del desarrollo y a partir de ello anualmente planificar acciones con los demás actores territoriales responsables de cumplir competencias exclusivas y concurrentes a ellos asignados por ley.

Las estrategias que a continuación se detallan se ejecutarán con la finalidad de superar problemas y aprovechar las potencialidades territoriales, el orden de construcción corresponde al siguiente esquema:

#### Esquema 16 Vinculación Propuesta y Modelo de Gestión



Fuente: SENPLADES 2015.

#### 4.1. Estrategia de Coordinación y Articulación en Gestión del Plan de Desarrollo y Ordenamiento Territorial.

Los proyectos generados en la fase de propuesta son el punto que marca el inicio de la responsabilidad de ejecución en el territorio y a partir de los cuales se definirán las estrategias de articulación y coordinación interinstitucional.

**GOBIERNO AUTÓNOMO DESCENTRALIZADO PARROQUIAL DE SAN VICENTE DE HUATICOCHA.**

**Tabla 73 Matriz de Estrategia de Articulación y Coordinación**

| OBJETIVOS PNBV.                                                                                        | COMPONENTE | OBJETIVOS ESTRATÉGICOS                                                                                                                            | META DEL OBJETIVO ESTRATÉGICO.                                                                                                                                                  | COT                                                                   | POLÍTICAS PÚBLICAS                                                                                                                                        | PROYECTOS                                                                                          | RESPONSABLE | ESTRATEGIAS DE ARTICULACIÓN                                                                                                                                                                                                                                                                                                  |
|--------------------------------------------------------------------------------------------------------|------------|---------------------------------------------------------------------------------------------------------------------------------------------------|---------------------------------------------------------------------------------------------------------------------------------------------------------------------------------|-----------------------------------------------------------------------|-----------------------------------------------------------------------------------------------------------------------------------------------------------|----------------------------------------------------------------------------------------------------|-------------|------------------------------------------------------------------------------------------------------------------------------------------------------------------------------------------------------------------------------------------------------------------------------------------------------------------------------|
| 7.Garantizar los derechos de la naturaleza y promover la sostenibilidad ambiental territorial y global | Biofísico  | Conservar y Preservar la Naturaleza para mejorar las condiciones de vida de la sociedad mediante el aprovechamiento de los beneficios del bosque. | A fines del 2019 se han reforestado el 30% de los suelos degradados dentro de las microcuencas de los ríos: Pucuno y Huataraco.                                                 | Zona de bosque protector SNAP.                                        | Promover e Implementar la reforestación y reforestación con fines de conservación y preservación                                                          | Reforestación en microcuencas hidrográficas de los ríos Pucuno y Huataraco.                        | MAE         | Implementar mesas de trabajo con el Ministerio del Ambiente para generar acciones de reforestación donde los ciudadanos sean los beneficiarios directos de los contratos de forestación, manejo de las plantaciones, beneficiarios de los productos directos de ventas de madera y externalidades generadas por los bosques. |
|                                                                                                        |            |                                                                                                                                                   | Al final del periodo de Planificación el 50% de las zonas con bosque nativo bajo conservación voluntaria reciben incentivos por pago de Servicios Ambientales - Carbono Neutro. | Zona de bosque de reserva comunitaria para producción de subsistencia | Articular y ejecutar acciones tendientes a reducir el Cambio Climático utilizando el mecanismo de pago de los servicios del bosque por captura de carbono | Pago de Servicios Ambientales en áreas de conservación voluntaria del Bosque nativo de Huaticocha. | MAE         | En conjunto con el MAE, GADP, IKIAM y Cooperación Internacional se generarán proyectos de Captura de carbono en base a Sistemas AgroForestales (SAF)                                                                                                                                                                         |

**GOBIERNO AUTÓNOMO DESCENTRALIZADO PARROQUIAL DE SAN VICENTE DE HUATICOCHA.**

**Tabla 74 Matriz de Estrategia de Articulación y Coordinación (continuación).**

| OBJETIVOS PNBV.                                                           | COMPONENTE           | OBJETIVOS ESTRATÉGICOS                                                                                                            | META DEL OBJETIVO ESTRATÉGICO.                                                                                                                                           | COT                                  | POLÍTICAS PÚBLICAS                                                                                                                                                                                  | PROYECTOS                                                                                                 | RESPONSABLE                                                        | ESTRATEGIAS DE ARTICULACIÓN                                                                                                                                                                       |
|---------------------------------------------------------------------------|----------------------|-----------------------------------------------------------------------------------------------------------------------------------|--------------------------------------------------------------------------------------------------------------------------------------------------------------------------|--------------------------------------|-----------------------------------------------------------------------------------------------------------------------------------------------------------------------------------------------------|-----------------------------------------------------------------------------------------------------------|--------------------------------------------------------------------|---------------------------------------------------------------------------------------------------------------------------------------------------------------------------------------------------|
| 8.Consolidar el sistema económico social y solidario, de forma sostenible | Económico Productivo | Desarrollar actividades productivas y agroecoturísticas asociativas sobre calidad de las buenas prácticas ambientales y sociales. | Hasta el año 2019 el 20% de los emprendimientos vinculados al turismo local trabajan con criterios de calidad ambiental y responsabilidad social.                        | Zona Agroecoturística/Zona Forestal. | Generar crecimiento y desarrollo económico con equidad para alcanzar transformaciones estructurales del territorio de Huaticocha                                                                    | Marca turística de Huaticocha por su identidad de origen                                                  | GAD Provincial/GAD Huaticocha                                      | Constituir legalmente la Agencia de Desarrollo Local de Huaticocha en conjunto con los actores territoriales responsables de las competencias como: Turismo, Productividad, Fomento Agropecuario. |
|                                                                           |                      |                                                                                                                                   |                                                                                                                                                                          |                                      |                                                                                                                                                                                                     | Turismo Comunitario diferenciado de la Parroquia Huaticocha.                                              | GAD Provincial                                                     |                                                                                                                                                                                                   |
|                                                                           |                      |                                                                                                                                   |                                                                                                                                                                          |                                      |                                                                                                                                                                                                     | Gestionar recursos financieros y no financieros para la transformación de la matriz productiva parroquial | Fincas y Chacras Kichwas con el Modelo de Reconversión Productiva. |                                                                                                                                                                                                   |
| 10. Impulsar la transformación de la matriz productiva.                   |                      |                                                                                                                                   | AL final del año 2019 el 50 % de las Fincas y Chacras Kichwas trabajan con éxito con el Modelo de Reconversión Productiva para lograr el Cambio de la Matriz Productiva. |                                      | Fomentar, Fortalecer y Promover actividades económicas generadoras de fuentes de trabajo que reduzcan el desempleo, la inequidad intergeneracional, accesibilidad a grupos de atención prioritaria. | Capacitación a emprendedores locales en estrategias para mejorar la competitividad local de Huaticocha.   | GAD Provincial                                                     |                                                                                                                                                                                                   |
|                                                                           |                      |                                                                                                                                   |                                                                                                                                                                          |                                      |                                                                                                                                                                                                     | Desarrollo Rural Integrado Comunitario - (DRI-Comunitario - H)                                            | GAD Provincial                                                     |                                                                                                                                                                                                   |

**GOBIERNO AUTÓNOMO DESCENTRALIZADO PARROQUIAL DE SAN VICENTE DE HUATICOCHA.**

**Tabla 75. Matriz de Estrategias de Articulación y Coordinación (continuación).**

| OBJETIVOS PNBV.                               | COMPONENTE                                        | OBJETIVOS ESTRATÉGICOS                                                                                                      | META DEL OBJETIVO ESTRATÉGICO.                                                                                                                                     | COT                                                                               | POLÍTICAS PÚBLICAS                                                                                                                                                                                                                            | PROYECTOS                                                                                    | RESPONSABLE     | ESTRATEGIAS DE ARTICULACIÓN                                                                                                                                                                                                     |
|-----------------------------------------------|---------------------------------------------------|-----------------------------------------------------------------------------------------------------------------------------|--------------------------------------------------------------------------------------------------------------------------------------------------------------------|-----------------------------------------------------------------------------------|-----------------------------------------------------------------------------------------------------------------------------------------------------------------------------------------------------------------------------------------------|----------------------------------------------------------------------------------------------|-----------------|---------------------------------------------------------------------------------------------------------------------------------------------------------------------------------------------------------------------------------|
| 3. Mejorar la calidad de vida de la población | Asentamientos Humanos y Ordenamiento Territorial. | Acortar la brecha de Pobreza por NBI a través de la gestión de proyectos de Servicios Básicos para las comunidades rurales. | A fines del 2019 el 50% de las comunidades rurales disponen de unidades de saneamiento básico.                                                                     | Zona centro poblado rural. Jerarquía 2 / Zona recintos y comunidad s. Jerarquía 3 | Garantizar que los asentamientos humanos dispongan de: la prestación de servicios públicos, espacios públicos, espacios de encuentro común y espacios para la práctica deportiva de calidad en centros poblados rurales urbanos de Huaticocha | Saneamiento Ambiental en comunidades rurales y urbano marginales de Huaticocha.              | GAD Huaticocha. | Implementar la Mesa de Diálogo Temática de Infraestructuras de Servicios Públicos en conjunto con el GAD Parroquial para garantizar acuerdos sobre la priorización y ejecución de inversiones sobre las competencias exclusivas |
|                                               |                                                   |                                                                                                                             | A fin del año 2019 el 50% de las comunidades rurales consumen agua segura.                                                                                         |                                                                                   |                                                                                                                                                                                                                                               | Agua Segura para consumo Humano en las comunidades Rurales y Urbano Marginales de Huaticocha | GAD Huaticocha. |                                                                                                                                                                                                                                 |
|                                               |                                                   |                                                                                                                             | A fines del 2019 el 50 % de las comunidades rurales disponen de equipamiento Multifinalitarios.                                                                    |                                                                                   |                                                                                                                                                                                                                                               | Equipamientos Comunitarios Multifinalitarios en comunidades Rurales y Urbana de Huaticocha.  | GAD Huaticocha. |                                                                                                                                                                                                                                 |
|                                               |                                                   |                                                                                                                             | A fines del 2019 el 50% de las comunidades rurales disponen de Infraestructuras Multideportivas.                                                                   |                                                                                   |                                                                                                                                                                                                                                               | Infraestructuras Multideportivas en comunidades Rurales y Urbana de Huaticocha.              | GAD Huaticocha. |                                                                                                                                                                                                                                 |
|                                               |                                                   |                                                                                                                             | A fines del 2019 el 100% de las comunidades rurales se han consolidado como centros poblados reconocidos por el GADML del cual reciben la prestación de servicios. |                                                                                   |                                                                                                                                                                                                                                               | Consolidación urbanística de los centros poblados comunitarios.                              | GAD Huaticocha. |                                                                                                                                                                                                                                 |
|                                               |                                                   |                                                                                                                             | A fines del 2019 el 50% del territorio de la cabecera parroquia cuenta con calles adoquinadas                                                                      |                                                                                   |                                                                                                                                                                                                                                               | Vialidad de cabecera parroquial.                                                             | GAD Huaticocha. |                                                                                                                                                                                                                                 |
|                                               |                                                   |                                                                                                                             | A fines del 2019 el 100% del territorio de la cabecera parroquia cuenta con infraestructuras de servicios básicos                                                  |                                                                                   |                                                                                                                                                                                                                                               | Infraestructuras básicas de Huaticocha.                                                      | GAD Huaticocha. |                                                                                                                                                                                                                                 |
|                                               |                                                   |                                                                                                                             | A fines del 2019 el 100% del territorio de la cabecera parroquia con regeneración urbana (aceras, bordillos, espacios para encuentro ciudadano).                   |                                                                                   |                                                                                                                                                                                                                                               | Regeneración de calles y avenidas de Huaticocha.                                             | GAD Huaticocha. |                                                                                                                                                                                                                                 |

**GOBIERNO AUTÓNOMO DESCENTRALIZADO PARROQUIAL DE SAN VICENTE DE HUATICOCHA.**

**Tabla 76. Matriz de Estrategia de Articulación y Coordinación (continuación).**

| OBJETIVOS PNBV.                                                                                                     | COMPONENTE                        | OBJETIVOS ESTRATÉGICOS                                                                                    | META DEL OBJETIVO ESTRATÉGICO.                                                              | COT                                                                               | POLÍTICAS PÚBLICAS                                                                                                                                                              | PROYECTOS                                                                                                                                            | RESPONSABLE    | ESTRATEGIAS DE ARTICULACIÓN                                                                                                                                                                                                                  |
|---------------------------------------------------------------------------------------------------------------------|-----------------------------------|-----------------------------------------------------------------------------------------------------------|---------------------------------------------------------------------------------------------|-----------------------------------------------------------------------------------|---------------------------------------------------------------------------------------------------------------------------------------------------------------------------------|------------------------------------------------------------------------------------------------------------------------------------------------------|----------------|----------------------------------------------------------------------------------------------------------------------------------------------------------------------------------------------------------------------------------------------|
| 11. Asegurar la soberanía y eficiencia de los sectores estratégicos para la transformación industrial y tecnológica | Movilidad, Energía y Conectividad | Mantener y fortalecer las infraestructuras del desarrollo como: vías, puentes, energía eléctrica y TIC's. | Construidos hasta el 2019 el 100% de los puentes sobre los ríos Pucuno y Huataraco.         | Zona centro poblado rural. Jerarquía 2 / Zona recintos y comunidades. Jerarquía 5 | Lograr el acceso Universal y uso de los servicios públicos de: energía, telecomunicación, tecnologías de información y comunicación (TIC), Internet, radiodifusión y televisión | Construcción de Puentes carrozables sobre los ríos: Pucuno y Paushiyacu.                                                                             | GAD Provincial | Establecer convenios de cooperación interinstitucional para lograr la inversión pública para la construcción de puentes y vías entre el MAE, MTOP, GADPO, GADML, Ecuador Estratégico, Ecorae.                                                |
|                                                                                                                     |                                   |                                                                                                           | El 50% de las comunidades rurales cuentan con servicio de internet hasta el año 2019.       | Zona centro poblado rural. Jerarquía 2 / Zona recintos y comunidades. Jerarquía 6 |                                                                                                                                                                                 | Construcción e Implementación de infocentros en comunidades Rurales de Huaticochoa.                                                                  | MINTEL         | Establecer convenios de cooperación interinstitucional para lograr la inversión pública donde el internet sea un servicio básico con inversiones de: GADPO, GADML, Ecuador Estratégico, Ecorae y MINTEL.                                     |
|                                                                                                                     |                                   |                                                                                                           | el 100% de las comunidades rurales cuenta con el servicio de electrificación hasta el 2019, | Zona centro poblado rural. Jerarquía 2 / Zona recintos y comunidades. Jerarquía 7 |                                                                                                                                                                                 | Construcción de Red de conducción de Energía Eléctrica desde Nueva Esperanza hasta La comunidad de Chakayacu y alumbrado público del centro poblado. | CENEL          | Establecer convenios de cooperación interinstitucional para lograr la inversión pública para que el servicio de energía eléctrica llegue a las todas las comunidades con inversiones de: GADPO, GADML, Ecuador Estratégico, Ecorae y MINTEL. |

**GOBIERNO AUTÓNOMO DESCENTRALIZADO PARROQUIAL DE SAN VICENTE DE HUATICOCHA.**

**Tabla 77. Matriz de Estrategia de Articulación y Coordinación (continuación).**

| OBJETIVOS PNBV.                                                                                         | COMPONENTE                            | OBJETIVOS ESTRATÉGICOS                                                                                                                                 | META DEL OBJETIVO ESTRATÉGICO.                                                                                                         | COT                                       | POLÍTICAS PÚBLICAS                                                                                                               | PROYECTOS                                                                                                          | RESPONSABLE     | ESTRATEGIAS DE ARTICULACIÓN                                                                                                                                                                                                          |
|---------------------------------------------------------------------------------------------------------|---------------------------------------|--------------------------------------------------------------------------------------------------------------------------------------------------------|----------------------------------------------------------------------------------------------------------------------------------------|-------------------------------------------|----------------------------------------------------------------------------------------------------------------------------------|--------------------------------------------------------------------------------------------------------------------|-----------------|--------------------------------------------------------------------------------------------------------------------------------------------------------------------------------------------------------------------------------------|
| 2. Auspiciar la igualdad, la cohesión, la inclusión y la equidad social y territorial en la diversidad. | Social Cultural                       | Reducir brechas de acceso y promover mejoras en los ingresos en la población en condición de vulnerabilidad                                            | Hasta el 2019 el 100% de las vías desde Huaticochoa hasta las comunidades de: Chakayacu y Paushiyacu del Río Pucuno son lastradas.     | Zona recintos y comunidades . Jerarquía 3 | Lograr en acceso a la Seguridad Alimentaria de las familias de los sectores rurales marginales y grupos de atención prioritaria. | Lastrados de las vías y puentes desde Huaticochoa hasta las comunidades de: Chakayacu y Paushiyacu del Río Pucuno. | GAD Provincial  | Establecer convenios de cooperación interinstitucional para lograr la inversión pública en la construcción de puentes y vías entre el MAE, MTOP, GADPO, GADML, Ecuador Estratégico, Ecorae.                                          |
| 1. Consolidar el Estado democrático y la construcción del poder popular                                 | Institucional, Político y Normativas. | Gestionar el GAD parroquial con participación social activa y lograr los resultados del desarrollo en base a: eficiencia, eficacia, calidad y economía | La Gestión del GAD Huaticochoa en el 2019 cuenta con un sistema de GpR integrado en el 100% al Sistema Nacional de Información Pública | Todas las Zonas del COT                   | Gestión Transparente y Democracia Electrónica del GAD Huaticochoa a sus ciudadanos.                                              | Diseño e Implementación del Sistema de GpR integrado del GAD Huaticochoa.                                          | GAD Huaticochoa | Establecer convenios de cooperación interinstitucional con la Secretaría Nacional de la Administración Pública para lograr la implementación del Sistema Local de Información del GAD Parroquial en base al Gobierno por Resultados. |
|                                                                                                         |                                       |                                                                                                                                                        | Proyecto de Empresa Pública (Embotelladora de agua de Mesa) constituida y en operación en su 100% hasta fines del 2019.                | Zona cuerpos de agua                      | Alcanzar el autofinanciamiento del GAD Huaticochoa en base a la prestación de bienes y servicios a la sociedad                   | Empresa Pública para la producción de Agua de Mesa                                                                 | GAD Huaticochoa | Establecer convenios de cooperación interinstitucional para lograr la inversión pública y construir la Planta Embotelladora de Agua de Mesa con inversiones de: GADPO, GADML, Ecuador Estratégico, Ecorae y MIPRO.                   |

**GOBIERNO AUTÓNOMO DESCENTRALIZADO PARROQUIAL DE SAN VICENTE DE HUATICOCHA.**

**3.1. Proyectos.**

**Tabla 78. Matriz de Proyectos**

| <b>Metas</b>                                                                                                                                                                    | <b>Proyecto</b>                                                                                         | <b>Presupuesto</b> | <b>Fuente Financiamiento</b> | <b>Indicador de Gestión</b>                                                                                       | <b>Responsables de la Ejecución.</b> |
|---------------------------------------------------------------------------------------------------------------------------------------------------------------------------------|---------------------------------------------------------------------------------------------------------|--------------------|------------------------------|-------------------------------------------------------------------------------------------------------------------|--------------------------------------|
| A fines del 2019 se han reforestado el 30% de los suelos degradados dentro de las microcuencas de los ríos Pucuno y Huataraco.                                                  | Reforestación en microcuencas hidrográficas de los ríos Pucuno y Huataraco.                             | 2.400.000          | MAE                          | 1000 hectáreas reforestadas en microcuencas hidrográficas de los ríos Pucuno y Huataraco.                         | MAE                                  |
| Al final del periodo de Planificación el 50% de las zonas con bosque nativo bajo conservación voluntaria reciben incentivos por pago de Servicios Ambientales - Carbono Neutro. | Pago de Servicios Ambientales en áreas de conservación voluntaria del Bosque nativo de Huaticocha.      | 130.671,12         | MAE                          | 544,463 Has con pago de Servicios Ambientales en áreas de conservación voluntaria del Bosque nativo de Huaticocha | MAE                                  |
| Hasta el año 2019 el 20% de los emprendimientos vinculados al turismo local trabajan con criterios de calidad ambiental y responsabilidad social.                               | Marca turística de Huaticocha por su identidad de origen                                                | 25.000             | GAD Provincial/GAD Loreto    | A nivel nacional e Internacional la marca turística de Huaticocha por su identidad de origen                      | GAD Provincial/GAD Loreto            |
|                                                                                                                                                                                 | Turismo Comunitario diferenciado de la Parroquia Huaticocha.                                            | 36.000             | GAD Provincial               | 120 personas capacitadas en estrategias para mejorar la competitividad local.                                     | GAD Provincial                       |
| Al finalizar el año 2019 el 50 % de las Fincas y Chacras Kichwas trabajan con éxito en el Modelo de Reversión Productiva para lograr el Cambio de la Matriz Productiva.         | Fincas y Chacras Kichwas con el Modelo de Reversión Productiva.                                         | 1.000.000          | GAD Provincial               | Implementado 200 Fincas y Chacras Kichwas con el Modelo de Reversión Productiva.                                  | GAD Provincial                       |
|                                                                                                                                                                                 | Capacitación a emprendedores locales en estrategias para mejorar la competitividad local de Huaticocha. | 180.000            | GAD Provincial               | 6 emprendimientos de Turismo Comunitario diferenciado fortalecidos.                                               | GAD Provincial                       |
|                                                                                                                                                                                 | Desarrollo Rural Integrado Comunitario - (DRI- Comunitario - H)                                         | 900.000,00         | GAD Provincial               | Potencializado 6 proyectos de Desarrollo Económico en las 6 comunidades parroquiales.                             | GAD Provincial                       |

**GOBIERNO AUTÓNOMO DESCENTRALIZADO PARROQUIAL DE SAN VICENTE DE HUATICOCHA.**

**Tabla 509. Matriz de Proyectos (continuación).**

| <b>Metas</b>                                                                                                                                                                | <b>Proyecto</b>                                                                             | <b>Presupuesto</b> | <b>Fuente Financiamiento</b> | <b>Indicador de Gestión</b>                                                                                                               | <b>Responsables de la Ejecución.</b> |
|-----------------------------------------------------------------------------------------------------------------------------------------------------------------------------|---------------------------------------------------------------------------------------------|--------------------|------------------------------|-------------------------------------------------------------------------------------------------------------------------------------------|--------------------------------------|
| A fines del 2019 el 50% de las comunidades rurales disponen de sistema de saneamiento básico.                                                                               | Saneamiento Ambiental en comunidades rurales y urbano marginal de Huaticochoa.              | 500.000            | GAD Loreto.                  | Construidas unidades de saneamiento ambiental en las 5 comunidades rurales de Huaticochoa.                                                | GAD Loreto.                          |
| A fin del año 2019 el 50% de las comunidades rurales consumen agua segura.                                                                                                  | Agua Segura para consumo Humano en las comunidades Rurales y Urbano Marginal de Huaticochoa | 500.000            | GAD Loreto.                  | Construidos y en operación 5 proyectos de agua segura en las 5 comunidades rurales.                                                       | GAD Loreto.                          |
| A fines del 2019 el 50 % de las comunidades rurales disponen de equipamiento Multifinanciaros.                                                                              | Equipamientos Comunitarios Multifinanciaros en comunidades Rurales y Urbana de Huaticochoa. | 400.000            | GAD Loreto.                  | Construidos 5 equipamientos multifinanciaros en las 5 comunidades rurales.                                                                | GAD Loreto.                          |
| A fines del 2019 el 50% de las comunidades rurales disponen de Infraestructuras Multideportivas.                                                                            | Infraestructuras Multideportivas en comunidades Rurales y Urbana de Huaticochoa.            | 250.000            | GAD Loreto.                  | Construidos 5 Infraestructuras Multideportivas en las 5 comunidades rurales.                                                              | GAD Loreto.                          |
| A fines del 2019 el 100% de las comunidades rurales se han consolidado como centros poblados reconocidos por el GADML del cual reciben la prestación de servicios públicos. | Consolidación urbanística de los centros poblados comunitarios.                             | 25.000             | GAD Loreto.                  | Los 5 poblados rurales de jerarquía 2, han consolidado como centros poblados.                                                             | GAD Loreto.                          |
| A fines del 2019 el 50% del territorio de la cabecera parroquial cuenta con calles adoquinadas                                                                              | Vialidad de cabecera parroquial.                                                            | 1.152.000          | GAD Loreto.                  | Adoquinados 24.000 m2 y 2.400 ml de veredas en nuevas calles de Huaticochoa.                                                              | GAD Loreto.                          |
| A fines del 2019 el 100% del territorio de la cabecera parroquial cuenta con infraestructuras de servicios básicos                                                          | Infraestructuras básicas de Huaticochoa.                                                    | 500.000            | GAD Loreto.                  | El 100% de los hogares de la cabecera de Huaticochoa cuenta con servicio de agua por red pública y alcantarillados (pluvial y sanitario). | GAD Loreto.                          |
| A fines del 2019 el 100% del territorio de la cabecera parroquia con regeneración urbana ( aceras, bordillos, espacios para encuentro ciudadano).                           | Regeneración de calles y avenidas de Huaticochoa.                                           | 744.000            | GAD Loreto.                  | Adoquinados 15.000 m2 de calles y 1.800 metros lineales de veredas construidas.                                                           | GAD Loreto.                          |

**GOBIERNO AUTÓNOMO DESCENTRALIZADO PARROQUIAL DE SAN VICENTE DE HUATICOCHA.**

**Tabla 510.Matriz de Proyectos (continuación).**

| <b>Metas</b>                                                                                                                          | <b>Proyecto</b>                                                                                                                                     | <b>Presupuesto</b> | <b>Fuente Financiamiento</b> | <b>Indicador de Gestión</b>                                                                                            | <b>Responsables de la Ejecución.</b> |
|---------------------------------------------------------------------------------------------------------------------------------------|-----------------------------------------------------------------------------------------------------------------------------------------------------|--------------------|------------------------------|------------------------------------------------------------------------------------------------------------------------|--------------------------------------|
| Hasta el 2019 el 100% de las vías desde Huaticocha hasta las comunidades de: Chakayacu y Paushiyacu del Río Pucuno son lastradas.     | Lastrados de las vías y puentes desde Huaticocha hasta las comunidades de: Chakayacu y Paushiyacu del Río Pucuno.                                   | 1.207.500          | GAD Provincial               | Lastrados 11, 50 kilómetros las vías desde Huaticocha hasta las comunidades de: Chakayacu y Paushiyacu del Río Pucuno. | GAD Provincial                       |
| Hasta el 2019 el 100% de las vías desde Huaticocha hasta las comunidades de: Chakayacu y Paushiyacu del Río Pucuno son lastradas.     | Lastrados de las vías y puentes desde Huaticocha hasta las comunidades de: Chakayacu y Paushiyacu del Río Pucuno.                                   | 1.207.500          | GAD Provincial               | Lastrados 11, 50 kilómetros las vías desde Huaticocha hasta las comunidades de: Chakayacu y Paushiyacu del Río Pucuno. | GAD Provincial                       |
| Construidos hasta el 2019 el 100% de los puentes sobre los ríos Pucuno y Huataraco.                                                   | Construcción de Puentes carrosables sobre los ríos: Pucuno y Huataraco.                                                                             | 1.400.000          | GAD Provincial               | 2 Puentes carrosables construidos sobre los ríos: Pucuno y Paushiyacu.                                                 | GAD Provincial                       |
| El 50% de las comunidades rurales cuentan con servicio de internet hasta el año 2019.                                                 | Construcción e Implementación de infocentros en comunidades Rurales de Huaticocha.                                                                  | 125.000            | MINTEL                       | Las 5 comunidades rurales cuentan con infocentros hasta el año 2019.                                                   | MINTEL                               |
| el 100% de las comunidades rurales cuenta con el servicio de electrificación hasta el 2019,                                           | Construcción de Red de conducción de Energía eléctrica desde Nueva Esperanza hasta La comunidad de Chakayacu y alumbrado público de centro poblado. | 360.000            | CENEL                        | La comunidad de Chakayacu hasta el 2019 cuenta con servicio de electrificación                                         | CENEL                                |
| La Gestión del GAD Huaticocha en el 2019 cuenta con un sistema de GpR integrado en el 100% al Sistema Nacional de Información Pública | Diseño e Implementación del Sistema de GpR integrado del GAD Huaticocha.                                                                            | 50.000             | GAD Huaticocha               | En el 2019 el GAD Huaticocha cuenta con un sistema de GpR integrado al Sistema Nacional de Información Pública         | GAD Huaticocha                       |
| Proyecto de Empresa Pública (Embotelladora de agua de Mesa) constituida y en operación en su 100% hasta fines del 2019.               | Empresa Pública para la producción de Agua de Mesa                                                                                                  | 400.000            | GAD Huaticocha               | Proyecto de Empresa Pública (Embotelladora de agua de Mesa) constituida y en operación hasta fines del 2019.           | GAD Huaticocha                       |

**GOBIERNO AUTÓNOMO DESCENTRALIZADO PARROQUIAL DE SAN VICENTE DE HUATICOCHA.**

3.2. Agenda Regulatoria.

**Tabla 81. Matriz de Agenda Regulatoria**

| <b>OBJETIVOS ESTRATÉGICOS</b>                                                                                                                         | <b>POLÍTICA PÚBLICA ESTRATEGIA DE ARTICULACIÓN</b>                                                                                                                                                        | <b>TIPO DE INSTRUMENTO NORMATIVO.</b> | <b>TÍTULO</b>                                                                                                                                  | <b>PROPÓSITO</b>                                                                                                                                                                |
|-------------------------------------------------------------------------------------------------------------------------------------------------------|-----------------------------------------------------------------------------------------------------------------------------------------------------------------------------------------------------------|---------------------------------------|------------------------------------------------------------------------------------------------------------------------------------------------|---------------------------------------------------------------------------------------------------------------------------------------------------------------------------------|
| Conservar y Preservar la Naturaleza así como mejorar las condiciones de vida de la sociedad mediante el aprovechamiento de los beneficios del bosque. | Promover e Implementar la forestación y reforestación con fines de conservación y preservación                                                                                                            | Resolución                            | Resolución para la Gestión de Riesgos Antrópicos y Naturales y adaptación al Cambio Climático.                                                 | Crear valor público y conciencia ambiental para la Gestión de Riesgos y la Adaptación al cambio Climático.                                                                      |
|                                                                                                                                                       | Articular y ejecutar acciones tendientes a reducir el Cambio Climático utilizando el mecanismo de pago de los servicios del bosque por captura de carbono                                                 |                                       | Resolución para la Planificación, Protección y Gestión Integrada de Subcuencas y Microcuencas Hidrográficas de la parroquia Huaticochoa.       | Gestionar las unidades geográficas de forma integrada con todos los actores sociales que permita alcanzar un desarrollo sostenido.                                              |
| Desarrollar actividades productivas y agroecoturísticas asociativas sobre calidad de las buenas prácticas ambientales y sociales.                     | Generar crecimiento y desarrollo económico con equidad y alcanzar transformaciones estructurales del territorio de Huaticochoa                                                                            | Resolución                            | Resolución para el Fomento y Fortalecimiento del Desarrollo Económico y Social sobre una Economía Popular y Solidaria en el cantón Huaticochoa | Promover el desarrollo económico con énfasis en la economía popular en el ámbito de desarrollo productivo, bajo los ejes de acción solidaria social y sostenibilidad ambiental. |
|                                                                                                                                                       | Gestionar recursos financieros y no financieros para la transformación de la matriz productiva parroquial                                                                                                 |                                       |                                                                                                                                                |                                                                                                                                                                                 |
|                                                                                                                                                       | Fomentar, Fortalecer y Promover actividades económicas generadoras de fuentes de trabajo digno que reduzcan el desempleo, la inequidad intergeneracional, accesibilidad a grupos de atención prioritaria. |                                       |                                                                                                                                                |                                                                                                                                                                                 |
| Reducir brechas de acceso y promover mejoras en los ingresos en la población en condición de vulnerabilidad                                           | Lograr el acceso a la Seguridad Alimentaria de las familias de los sectores rurales marginales y grupos de atención prioritaria.                                                                          | Resolución                            | Resolución para el cofinanciamiento de proyectos de Seguridad y Soberanía Alimentaria para las comunidades dentro del Bosque Protector.        | Articular esfuerzos y generar sinergias para lograr que todas las comunidades tengan igualdad y equidad del desarrollo humano y económico.                                      |

**GOBIERNO AUTÓNOMO DESCENTRALIZADO PARROQUIAL DE SAN VICENTE DE HUATICOCHA.**

**Tabla 82. Matriz de Agenda Regulatoria (continuación).**

| OBJETIVOS ESTRATÉGICOS                                                                                                                                 | POLÍTICA PÚBLICA/ESTRATEGIA DE ARTICULACIÓN                                                                                                                                                                                                    | TIPO DE INSTRUMENTO NORMATIVO.                                                        | TÍTULO                                                                                                                                                               | PROPÓSITO                                                                                                                               |
|--------------------------------------------------------------------------------------------------------------------------------------------------------|------------------------------------------------------------------------------------------------------------------------------------------------------------------------------------------------------------------------------------------------|---------------------------------------------------------------------------------------|----------------------------------------------------------------------------------------------------------------------------------------------------------------------|-----------------------------------------------------------------------------------------------------------------------------------------|
| Acortar la brecha de Pobreza por NBI <sup>12</sup> a través de la gestión de proyectos de Servicios Básicos para las comunidades rurales.              | Garantizar que los asentamientos humanos dispongan de: la prestación de servicios públicos, espacios públicos, espacios de encuentro común y espacios para la práctica deportiva de calidad en centros poblados rurales y urbano de Huaticocha | Resolución                                                                            | Resolución para que todos los asentamientos humanos rurales se consideren dentro de la categoría Zona recintos y comunidades. Jerarquía 3, según las COT parroquial. | Normar la constitución racionalizada de asentamientos humanos de acuerdo a número de familias y extensión mínimo del territorio.        |
| Mantener y fortalecer las infraestructuras del desarrollo como: vías, puentes, energía eléctrica y TIC's <sup>13</sup> .                               | Lograr el acceso Universal y uso de los servicios públicos de: energía, telecomunicación, tecnologías de información y comunicación (TIC), Internet, radiodifusión y televisión                                                                | Resolución                                                                            | Resolución de norma del funcionamiento de los Infocentros a nivel parroquial.                                                                                        | Asegurar que el Internet y TIC's ofrezcan servicios de calidad respecto a satisfacción y salud mental de los ciudadanos.                |
| Gestionar el GAD parroquial con participación social activa y lograr los resultados del desarrollo en base a: eficiencia, eficacia, calidad y economía | Gestión Transparente y Democracia Electrónica del GAD Huaticocha a sus ciudadanos.                                                                                                                                                             | Resolución                                                                            | Resolución para la conformación del Sistema de Participación Ciudadana y Control Social.                                                                             | Garantizar un involucramiento de los actores territoriales en el desarrollo endógeno de Huaticocha.                                     |
|                                                                                                                                                        |                                                                                                                                                                                                                                                | Resolución y Reglamento.                                                              | Resolución para la distribución de los Presupuestos Participativos de todos los niveles de Gobierno y del Ejecutivo Desconcentrado.                                  | Reglamentar la Presupuestación Participativa para lograr territorializar las inversiones de los demás actores según el PDOT parroquial. |
|                                                                                                                                                        | Resolución                                                                                                                                                                                                                                     | Resolución para la constitución de una Empresa Pública embotelladora de agua de Mesa. | Reglamentar la constitución de la Empresa Pública.                                                                                                                   |                                                                                                                                         |

<sup>12</sup> Necesidades Básicas Insatisfechas

<sup>13</sup> Tecnologías de Información y Comunicación

**Gobierno Autónomo Descentralizado Parroquial de San Vicente de  
Huaticocha.  
Modelo De Gestión**

**3.3. Estrategias de Participación Ciudadana en Huaticocha**

3.3.1. Mecanismos de Participación Ciudadana Parroquial.

Los mecanismos a utilizar para garantizar la participación de los actores sociales en el proceso de desarrollo parroquial serán los siguientes:

- a) Audiencias Públicas
- b) Silla Vacía
- c) Consejos Consultivos
- d) La Asamblea Parroquial
- e) El Consejo Parroquial de Planificación
- f) El Comité de Gestión y Participación Ciudadana Parroquial
- g) La Asamblea de Concertación de las Mesas Temáticas y Sectoriales

La normativa que regula la participación se describirá en la Resolución del GAD Parroquial para la creación y operatividad del Sistema de Participación Ciudadana contemplada en la Agenda Regulatoria.

3.3.2. Sistema de Participación Ciudadana.

Constituido a través de Mesas Sectoriales y Temáticas.

**Sectorial: Agencia de Desarrollo Local integrada por**

- MAE y Representantes del Parque Sumaco-Galeras.
- Gobierno Provincial
- Gobierno Municipal.
- Petroleras. - Departamento Ambiental.
- Cuerpo de Ingenieros del Ejército.
- Presidentes de Comunas y Comunidades.
- Gobierno Parroquial.
- Representante de Mesas Temáticas.

**Mesas temáticas**

- Ambiente y Turismo
- Agropecuaria
- Seguridad Alimentaria.
- Cultura e Identidad.
- Deporte y recreación
- Seguridad Ciudadana.
- Recintos y Comunidades

**Gobierno Autónomo Descentralizado Parroquial de San Vicente de  
Huaticocha.**

**Modelo De Gestión**

- Niños, Niñas y Adolescentes.
- Jóvenes
- Adulto Mayor
- Discapacidad
- Nacionalidad Kichwa.
- Mujeres y Familia
- Barrios de Huaticocha

**3.3.3. Momentos de la Incidencia Ciudadana.**

La Ley Orgánica de Participación Ciudadana indica claramente en que momento deben los actores sociales participar e incidir, a continuación, se describen los momentos:

**3.3.3.1. Planificación Participativa en Huaticocha.**

La planificación participativa es un proceso democrático de construcción ciudadana a través del cual los diversos actores sociales participan en la formulación y actualización del Plan de Desarrollo y Ordenamiento Territorial. La incidencia ciudadana llega e incide en la elaboración de:

- Diagnóstico.
- Propuesta y.
- Modelo de Gestión.
- Plan de Comunicación.

**3.3.3.2. Presupuestación Participativa Territorial por Resultados.**

Los actores de las Mesas: Sectorial (Agencia de Desarrollo Local) y temáticas se reunirán anualmente con todos los demás niveles de gobierno para la distribución de los Presupuestos Participativos en base al PDOT parroquial y sus competencias territorializadas en proyectos de inversión. Para los casos de Presupuestación con los actores como: Gobiernos Autónomos Descentralizados e Instituciones del Ejecutivo Desconcentrado la distribución de presupuestos que correspondan a la Parroquia en relación a sus competencias, en forma obligatoria se utilizará este documento de PDOT y la Resolución para la distribución de los Presupuestos Participativos de todos los niveles de Gobierno y del Ejecutivo Desconcentrado, descrita la Agenda Regulatoria.

Sobre ello se generará el debate para priorizar los proyectos.

**Gobierno Autónomo Descentralizado Parroquial de San Vicente de  
Huaticocha.  
Modelo De Gestión**

El proceso de la Presupuestación Participativa cuyo producto es el Presupuesto Participativo se rige por un reglamento metodológico específico, actualizado anualmente y presentado al pueblo a través de un tríptico sobre el cual los actores sociales realizan el seguimiento y control del uso de los fondos públicos.

Para garantizar que los fondos públicos se distribuyan e inviertan con equidad se utilizarán en forma obligatoria los Indicadores mínimos descritos a continuación:

- Población.
- Incidencia de pobreza por NBI.
- Analfabetismo.
- Desempleo y Subempleo de la PEA
- Grupos de Atención Prioritaria (10% del presupuesto de los GAD's).
- Tasa de Participación de la Mujer en el Mercado Laboral.
- Zonas con estatus legal de conservación parroquial / Superficie Total Cantonal (GAD Municipal) y /o Provincial (GADPO).

**3.3.4. Control Social.**

El mecanismo utilizado para el control social será la rendición de cuentas a la ciudadanía, por parte de los grupos siguientes:

- Autoridades del Gobierno Autónomo Descentralizado Parroquial.
- Autoridades del Ejecutivo Desconcentrado (sectoriales) con incidencia en Huaticocha.
- Presidentes de Comunas y Comunidades que reciben los Presupuestos Participativos.
- Técnicos de nivel directivo de los GAD's y Ejecutivo Desconcentrado.

La Rendición de Cuentas a ejecutar por los actores que manejan fondos públicos en la Parroquia Huaticocha será en base a:

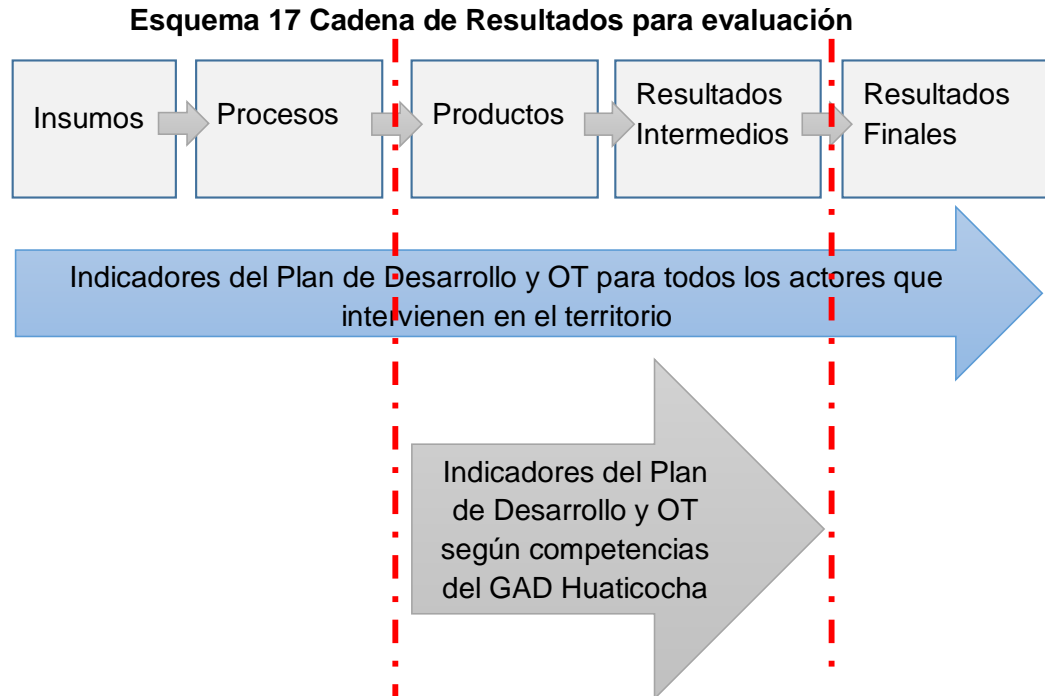
- Plan de Desarrollo y Ordenamiento Territorial Parroquial,
- Plan de Trabajo de Autoridades, y
- Presupuestación Participativa.

**Gobierno Autónomo Descentralizado Parroquial de San Vicente de Huaticocha.**

**Modelo De Gestión**

**3.4. Estrategias, Metodología e Instrumentos de Monitoreo y Evaluación**

El Monitoreo y Evaluación se lo ejecutará en base a los indicadores construidos de acuerdo al siguiente esquema:



**Elaborado: Equipo Consultor, PDOT –Huaticocha 2015.**

Según el esquema anterior el Monitoreo y Evaluación del Plan de Desarrollo y Ordenamiento Territorial de San Vicente de Huaticocha se lo realiza en función a: los resultados Intermedios que corresponde a las metas de los Objetivos Estratégicos, Políticas Públicas y Proyectos (Indicadores de Gestión) descritos en el numeral 3.2. Programas y Proyectos.

**3.5.1. Línea de Base y Sistema de Control.**

Con el objetivo de dar cumplimiento al sistema de planificación del PDOT Huaticocha se presenta a continuación la Línea de Base y Sistema de Control:

**Gobierno Autónomo Descentralizado Parroquial de San Vicente de Huaticocha.  
Modelo De Gestión**

**Tabla 83 Línea de Base y Sistema de Control**

| Nº | OBJETIVO ESTRATÉGICO                                                                                                                                  | LINEA DE BASE                             | INDICADORES                                                                                               | FÓRMULA                                                                                                                                                                                                                                                                                    | UNIDAD DE MEDIDA | SENTIDO   | META                                                                                                              | RESPONSABLE |
|----|-------------------------------------------------------------------------------------------------------------------------------------------------------|-------------------------------------------|-----------------------------------------------------------------------------------------------------------|--------------------------------------------------------------------------------------------------------------------------------------------------------------------------------------------------------------------------------------------------------------------------------------------|------------------|-----------|-------------------------------------------------------------------------------------------------------------------|-------------|
| 1  | Conservar y Preservar la Naturaleza así como mejorar las condiciones de vida de la sociedad mediante el aprovechamiento de los beneficios del bosque. | 4500 hectáreas deforestadas               | Hectáreas bajo actividades de restauración forestal.                                                      | $\frac{\text{Nº de Superficie de Huaticocha reforestada en las Subcuencas Forestadas}}{\text{Total Hectáreas Deforestadas}} \times 100$                                                                                                                                                    | Hectáreas        | Creciente | 1000 hectáreas reforestadas en microcuencas hidrográficas de los ríos Pucuno y Huataraco.                         | MAE         |
|    |                                                                                                                                                       | 0 Has. con Pago de Servicios Ambientales. | Hectáreas de Bosque Nativo de conservación voluntaria con pago de servicios ambientales - Carbono Neutro. | $\frac{\text{Nº de área boscosa de conservación con pago de Servicios Ambientales= Nº de Hectáreas Bosque con Pago Servicio Ambiental/Total de Hectáreas del Bosque Protector correspondiente a Huaticocha}}{\text{Total de Hectáreas del Bosque Protector correspondiente a Huaticocha}}$ | Hectáreas        | Creciente | 544,463 Has con pago de Servicios Ambientales en áreas de conservación voluntaria del Bosque nativo de Huaticocha | MAE         |

**Gobierno Autónomo Descentralizado Parroquial de San Vicente de Huaticocha.  
Modelo De Gestión**

**Tabla 84 Línea de Base y Sistema de Control (continuación)**

| Nº | OBJETIVO ESTRATÉGICO                                                                                                              | LINEA DE BASE                                                               | INDICADORES                                                               | FÓRMULA                                                                                                                       | UNIDAD DE MEDIDA | SENTIDO   | META                                                                                         | RESPONSABLE    |
|----|-----------------------------------------------------------------------------------------------------------------------------------|-----------------------------------------------------------------------------|---------------------------------------------------------------------------|-------------------------------------------------------------------------------------------------------------------------------|------------------|-----------|----------------------------------------------------------------------------------------------|----------------|
| 2  | Desarrollar actividades productivas y agroecoturísticas asociativas sobre calidad de las buenas prácticas ambientales y sociales. | 0 Marca Turística                                                           | Nº de productos y servicios impulsados                                    | Nº de Marcas Turísticas= Marcas Turísticas creadas y promocionadas/Total Planificado.                                         | Nº               | Creciente | A nivel nacional e Internacional la marca turística de Huaticocha por su identidad de origen | GAD Provincial |
|    |                                                                                                                                   | 0 personas capacitadas en estrategias para mejorar la competitividad local. | Capacitaciones, Asistencia Técnica incentivos a emprendedores             | Nº de Personas Capacitadas= personas capacitadas que terminan su formación/ Total personas inscritas                          | Nº               | Creciente | 120 personas capacitadas en estrategias para mejorar la competitividad local.                | GAD Provincial |
|    |                                                                                                                                   | 0 fincas con Modelos de Reconversión Productiva.                            | Nº de fincas y chacras integrales con modelos de reconversión productiva. | Nº de Fincas con Modelos de Reconversión= Fincas Implementadas/Total Fincas de Huaticocha.                                    | Nº               | Creciente | Implementado 200 Fincas y Chacras Kichwas con el Modelo de Reconversión Productiva.          | GAD Provincial |
|    |                                                                                                                                   | 6 Centros Turísticos existentes y en abandono por quienes los construyeron. | Turismo Comunitario diferenciado.                                         | Nº de emprendimientos Fortalecidos= Emprendimientos Fortalecidos con resultados exitosos / Emprendimientos Objetivo del PDOT. | Nº               | Creciente | 6 emprendimientos de Turismo Comunitario diferenciado fortalecidos.                          | GAD Provincial |
|    |                                                                                                                                   | 0 Proyectos de Desarrollo Económico Local con enfoque Comunitario.          | Nº de proyectos de Desarrollo Económico impulsados.                       | Nº de Proyectos ejecutados= Proyectos ejecutados exitosos /Proyectos objetivos del PDOT.                                      | Nº               | Creciente | Potencializado 6 proyectos de Desarrollo Económico en las 6 comunidades parroquiales.        | GAD Provincial |

**Gobierno Autónomo Descentralizado Parroquial de San Vicente de Huaticocha.  
Modelo De Gestión**

**Tabla 85 Línea de Base y Sistema de Control (continuación)**

| Nº | OBJETIVO ESTRATÉGICO                                                                                                        | LINEA DE BASE                                                     | INDICADORES                                                                       | FÓRMULA                                                                                                              | UNIDAD DE MEDIDA | SENTIDO   | META                                                                                                                   | RESPONSABLE    |
|----|-----------------------------------------------------------------------------------------------------------------------------|-------------------------------------------------------------------|-----------------------------------------------------------------------------------|----------------------------------------------------------------------------------------------------------------------|------------------|-----------|------------------------------------------------------------------------------------------------------------------------|----------------|
| 3  | Reducir brechas de acceso y promover mejoras en los ingresos en la población en condición de vulnerabilidad                 | 11,50 Km de vías por aperturar y lastrar.                         | Km. De carreteras mejoradas que permiten la salida de alimentos                   | Nº de Km. De vías aperturadas y Lastradas= Vías aperturadas y Lastradas/ Total Km. Planificados aperturar y lastrar. | Nº               | Creciente | Lastrados 11, 50 kilómetros las vías desde Huaticocha hasta las comunidades de: Chakayacu y Paushiyacu del Río Pucuno. | GAD Provincial |
| 4  | Acortar la brecha de Pobreza por NBI a través de la gestión de proyectos de Servicios Básicos para las comunidades rurales. | 0 Unidades de Saneamiento Ambiental en las 5 comunidades rurales. | Nº de unidades de saneamiento básico ambiental construidas en comunidades rurales | Nº de comunidades con Unidades de Saneamiento Ambiental=Unidades Saneamiento Construidas/Unidades Planificadas.      | Nº               | Creciente | Construido unidades de saneamiento ambiental en las 5 comunidades rurales de Huaticocha.                               | GAD Loreto.    |
|    |                                                                                                                             | 0 comunidades rurales con sistemas de agua segura                 | Nº de proyectos de agua segura construidos y en operación.                        | Nº de comunidades con Sistema de Agua Segura = Sistemas de Agua Segura Construidos/Unidades Planificadas.            | Nº               | Creciente | Construidos y en operación 5 proyectos de agua segura en las 5 comunidades rurales.                                    | GAD Loreto.    |

**Gobierno Autónomo Descentralizado Parroquial de San Vicente de Huaticocha.  
Modelo De Gestión**

**Tabla 86 Línea de Base y Sistema de Control (continuación)**

| Nº | OBJETIVO ESTRATÉGICO                                                                                                                                   | LÍNEA DE BASE                                           | INDICADORES                                   | FÓRMULA                                                                                                 | UNIDAD DE MEDIDA | SENTIDO   | META                                                                                                           | RESPONSABLE    |
|----|--------------------------------------------------------------------------------------------------------------------------------------------------------|---------------------------------------------------------|-----------------------------------------------|---------------------------------------------------------------------------------------------------------|------------------|-----------|----------------------------------------------------------------------------------------------------------------|----------------|
| 5  | Mantener y fortalecer las infraestructuras del desarrollo como: vías, puentes, energía eléctrica y TIC's.                                              | 0 puentes carrosables.                                  | Nº de puentes construidos.                    | $\frac{\text{Puentes Carrosables Construidos}}{\text{Tot. Puentes Planificados}}$                       | Nº               | Creciente | 2 Puentes carrosables construidos sobre los ríos: Pucuno y Paushiyacu.                                         | GAD Provincial |
|    |                                                                                                                                                        | 0 Comunidades rurales con acceso a internet.            | Nº de infocentros construidos y en operación. | $\frac{\text{Nº de Infocentros Construidos y en funcionamiento}}{\text{Tot. Infocentros Planificados}}$ | Nº               | Creciente | Las 5 comunidades rurales cuentan con infocentros hasta el año 2019.                                           | MINTEL         |
|    |                                                                                                                                                        | 4 comunidades cuentan con servicio de energía eléctrica | Nº de proyectos de electrificación.           | $\frac{\text{Nº de proyectos eléctricos = Proyectos ejecutados}}{\text{Proyectos objetivos del PDOT}}$  | Nº               | Creciente | La comunidad de Chakayacu hasta el 2019 cuenta con servicio de electrificación                                 | CENEL          |
| 6  | Gestionar el GAD parroquial con participación social activa y lograr los resultados del desarrollo en base a: eficiencia, eficacia, calidad y economía | 0 Plataforma de Información del GAD.                    | Nº de proyectos del GAD                       | $\frac{\text{Plataforma de Información= Plataforma en funcionamiento}}{\text{Plataforma planificada}}$  | Nº               | Creciente | En el 2019 el GAD Huaticocha cuenta con un sistema de GpR integrado al Sistema Nacional de Información Pública | GAD Huaticocha |
|    |                                                                                                                                                        | 0 Empresas Públicas en el GAD.                          | Nº de proyectos del GAD                       | $\frac{\text{Empresas Públicas Constituidas y en Operación}}{\text{EP / EP Planificadas}}$              | Nº               | Creciente | Proyecto de Empresa Pública( Embotelladora de agua de Mesa) constituida y en operación hasta fines del 2019.   | GAD Huaticocha |

**Gobierno Autónomo Descentralizado Parroquial de San Vicente de  
Huaticochoa.  
Modelo De Gestión**

3.5.2. Evaluación Ex – Ante de proyectos de Inversión.

Según los proyectos definidos en el PDOT que corresponden ejecutar al GAD Huaticochoa por competencia exclusiva o concurrente, serán evaluados antes de ser presupuestados con la finalidad de seleccionar una mejor relación entre los costos de su implementación y efecto o resultados intermedios- Impacto estimados.

A través de una comisión técnica liderada por el vocal responsable de Planificación y Presupuesto Presentará al Consejo de Planificación un informe donde determine los costes clasificados de la manera siguiente:

- Costos de capital:
- Costos de mantenimiento:
- Costos de operación, en los costos de operación se distinguen los:
  - a) *Directos:*
  - b) *Indirectos:*
- Costos adicionales de los usuarios:

La evaluación ex-ante se realiza utilizando los costos de oportunidad, pero para elaborar el presupuesto de la alternativa seleccionada (en la etapa de la programación) se deben considerar los desembolsos previstos, a precios de mercado (los que realmente se pagarán).

3.5.2.1. *Programación.*

El PDOT- GAD Huaticochoa contiene proyectos a ejecutar hasta el año 2019 cuyos resultados de la evaluación ex-ante es necesario detallar los distintos componentes del proyecto previa la aplicación de la Metodología del Marco Lógico, implica entonces describir los procesos requeridos para lograr los objetivos de producto propuestos, con sus respectivas actividades e insumos, así como el cronograma, estructura organizacional, requerimientos de información, planes de monitoreo y evaluación ex-post, presupuesto y plan de financiamiento. En esta etapa se incorporará todos los de costos, para permitir una adecuada implementación y monitoreo de las actividades y procesos involucrados. El trabajo requerido en la programación depende de la profundidad con que se hayan realizado las etapas anteriores. A mayor exhaustividad en la formulación y evaluación ex-ante, menor será la cantidad de tareas a realizar en la programación y viceversa.

**Gobierno Autónomo Descentralizado Parroquial de San Vicente de Huaticocha.**




**Modelo De Gestión**

3.5.2.2. *Cronograma, Ruta Crítica para organizar los Planes Operativos Anuales y Plan Anual de Contratación*

Concluida la etapa de programación se elabora el cronograma que es una representación gráfica de la información sobre los tiempos que demanda cada actividad y proceso durante la ejecución y operación.

Dependiendo de su cantidad, se puede trabajar con una versión global (acumulativa) y otras detalladas (por proceso).

**Tabla 87. Matriz de Cronograma**

| Nº | Proceso/Actividad | Tiempo en Meses                                                                    |   |   |   |    |
|----|-------------------|------------------------------------------------------------------------------------|---|---|---|----|
|    |                   | 1                                                                                  | 2 | 3 | n | 12 |
| 1  | P1.               |  |   |   |   |    |
| 2  | Act.1             |  |   |   |   |    |
| 3  | Act.2             |  |   |   |   |    |
| 4  | P2.               |                                                                                    |   |   |   |    |
| 5  | Act.1             |                                                                                    |   |   |   |    |
| 6  | Act.2             |                                                                                    |   |   |   |    |
| n  |                   |                                                                                    |   |   |   |    |

Elaborado: Equipo Consultor PDOT-2015

La ruta crítica define los tiempos mínimos necesarios para la ejecución y operación, identificando la secuencia de actividades cuyo retraso prolonga el tiempo total.

Complementariamente, permite observar las holguras temporales entre las actividades que no son críticas, posibilitando su eventual reprogramación.

Para la elaboración de ambos instrumentos se requiere conocer:

- a) las relaciones entre los procesos (observable en el mapa de procesos),
- b) las relaciones entre las actividades de cada proceso (del flujograma) y
- c) la duración de cada actividad (de la matriz de programación).

3.5.2.3. *Calcular los Recursos.*

Para la implementación de los procesos y actividades, se deberá especificar cuantitativa y cualitativamente los recursos (humanos, materiales y financieros) según las relaciones insumo/producto que derivan de la tecnología utilizada. Esta información surge de

## **Gobierno Autónomo Descentralizado Parroquial de San Vicente de Huaticocha.**

### **Modelo De Gestión**

la formulación, las estimaciones realizadas para la evaluación ex-ante y el detalle de las actividades del cronograma.

Hay recursos que pueden servir para más de una actividad o proceso y éstos suelen requerir más de un recurso para su implementación, entre los recursos de importancia se considerará:

- *Los recursos humanos.*
- *Los insumos materiales.*
- *Los recursos financieros.*

El análisis conjunto de los recursos involucrados por proceso y unidad de gestión permite generar la información necesaria para optimizar su uso (para alcanzar la máxima productividad por unidad de tiempo) y confeccionar el presupuesto global y según los productos y procesos involucrados.

Hay dos herramientas útiles para realizar dicha labor:

- *Esquema de procesos y estructura*
- *Esquema de cronograma y recursos*

#### **3.5.2.4. Diseñar el Modelo de Focalización de los proyectos.**

De acuerdo a las características de la población objetivo, se deben definir los procedimientos necesarios para que pueda acceder a los productos, bienes y servicios, minimizando los errores de inclusión y exclusión.

Cuando los productos ofrecidos sólo satisfacen necesidades específicas de la población destinataria, se puede utilizar la autofocalización, bajo el supuesto de que la población no objetivo se automarginará. En dicho caso habrá que poner énfasis en minimizar el error de exclusión a través de la promoción y difusión.

Si los productos son atractivos para otros, será necesario establecer un sistema de selección de beneficiarios (a través de la solicitud de documentos, cuestionarios, entrevistas u otros) que permitan asegurar que se beneficiará sólo a los miembros de la población definida en el diagnóstico.

#### **3.5.3. Programar el Monitoreo y la Evaluación Ex – Post.**

Se debe establecer un plan básico de las características y momentos en que se requiere información del monitoreo y la evaluación ex-post para que los resultados de su análisis sean útiles a la toma de decisiones.

Los procesos, actividades y productos son los elementos centrales en la programación del monitoreo.

**Gobierno Autónomo Descentralizado Parroquial de San Vicente de Huaticocha.**

**Modelo De Gestión**

Las evaluaciones ex-post deben programarse para cuando se espera que aparezcan los impactos. No se deben definir de manera genérica, porque los tiempos de maduración dependen de las características de la población objetivo, la línea de base, el tipo de objetivos de impacto y de la cantidad y calidad de los productos que se entrega para lograrlos.

**3.5.3.1. Elaboración del Plan de Ejecución de Proyectos de Desarrollo.**

Aprobado el Plan de Desarrollo y los fondos anuales para ejecutar los programas y proyectos se planificará su ejecución. Para ello, es conveniente revisar la matriz del proyecto (el marco lógico) y los cálculos del presupuesto para elaborar el plan de ejecución (plan de trabajo).

Se describe el modelo de Plan de Trabajo de proyectos a utilizar en el PDOT- GAD Huaticocha.

**Tabla 88.Ficha de Plan de Ejecución de Proyectos.**

|                                          |                 |                 |                               |        |           |      |
|------------------------------------------|-----------------|-----------------|-------------------------------|--------|-----------|------|
| Nombre del Programa/Proyecto             |                 |                 |                               | Código |           |      |
| Unidad Ejecutora                         |                 |                 |                               |        |           |      |
| <b>Ubicación Geográfica</b>              |                 |                 |                               |        |           |      |
| Parroquia                                | Sector          | Comunidad       | Coordenadas geográficas       |        |           |      |
|                                          |                 |                 | X:                            | Y:     |           |      |
| Presupuesto Total                        |                 |                 |                               |        |           |      |
| <b>Contrapartes para Financiamiento.</b> |                 |                 |                               |        |           |      |
| GAD Parroquial.                          | GAD-Provincial. | GAD Parroquial. | BID                           | BEDE   | Comunidad | Otro |
|                                          |                 |                 |                               |        |           |      |
| <b>Descripción:</b>                      |                 |                 |                               |        |           |      |
| <b>Propósito.</b>                        |                 |                 | <b>Indicador Estratégico</b>  |        |           |      |
|                                          |                 |                 |                               |        |           |      |
| <b>Componentes</b>                       |                 |                 | <b>Indicadores de Gestión</b> |        |           |      |
| <b>C1:</b>                               |                 |                 |                               |        |           |      |
| <b>C2.</b>                               |                 |                 |                               |        |           |      |
| <b>C3</b>                                |                 |                 |                               |        |           |      |
| <b>Población Meta:</b>                   |                 |                 |                               |        |           |      |
| <b>Riesgos</b>                           |                 |                 |                               |        |           |      |

Elaborado: Equipo Consultor PDOT-2015

**Gobierno Autónomo Descentralizado Parroquial de San Vicente de  
Huaticochoa.  
Modelo De Gestión**

3.5.4. Monitoreo.

En el Modelo de Gestión del PDOT- GAD Huaticochoa el monitoreo será un proceso continuo y sistemático de seguimiento mediante el cual verificamos la eficiencia y la eficacia de un proyecto de desarrollo, a la vez mide el progreso y los cambios causados por la ejecución del mismo en un período de tiempo determinado, con base en indicadores previamente definidos en el PDOT- GAD Huaticochoa.

El monitoreo acompaña la ejecución de un proyecto; es necesario para asegurar que un programa o proyecto está encaminándose en la dirección correcta y que están sucediendo cambios reales. Con el monitoreo se puede profundizar y buscar las razones de fallas ocurridas, a fin de encontrar alternativas de solución.

Igualmente, el monitoreo pone énfasis en aspectos positivos, reportando los logros para que las prácticas exitosas puedan ser replicadas y las erróneas corregidas.

**Características del monitoreo:**

El sistema de monitoreo a implantar debe presentar las características siguientes:

- Partir de un Plan Operativo perfectamente elaborado en la etapa de diseño de los proyectos de inversión pública en la fase de diseño y en la ejecución anual de actividades del GAD Huaticochoa.
- Estricto cumplimiento del Monitoreo.
- Confiable en la recolección de datos.
- Bancos de datos disponibles para comparar los resultados.
- Responsable a la hora de entregar los datos a la autoridad.
- Brindar información para la toma de decisiones.

**3.5.4.1. Los Destinatarios y la Información proveniente del Monitoreo.**

Los usuarios del monitoreo deben definir los requisitos del plan en base a sus necesidades.

Se pueden identificar distintos tipos de destinatarios:

- a) **Los actores internos del GAD Parroquial:** correspondiente a las autoridades y técnicos.
- b) **Los actores externos:** constituyen los actores sociales identificados en el territorio.
- c) **La población objetivo:** Se identifican como los actores beneficiarios de la información a la cual se debe informar sobre

**Gobierno Autónomo Descentralizado Parroquial de San Vicente de Huaticocha.**

**Modelo De Gestión**

la gestión, para tener una opinión informada sobre su funcionamiento y canalizar sus inquietudes, propuestas y necesidades y así contribuir a los objetivos que se persigue.

3.5.5. Los indicadores a ser utilizados.

En el presente Modelo de Gestión se aplicarán los siguientes Indicadores:

**a. Cobertura:** proporción de la población objetivo que es atendida por el programa o proyecto.

$$\text{Cobertura} = \frac{\text{Cantidad de personas atendidas}}{\text{Tamaño de población objetivo}} * 100$$

$$C = \frac{B_T}{PO_T} * 100$$

Dónde:  $B_T$ = Beneficiarios Totales

$PO_T$ = Población Objetivo Total

**b. Focalización:** el grado de focalización ( $F$ ), es la proporción de la población beneficiaria que forma parte de la población objetivo.

$$F = \frac{\text{Población objetivo beneficiaria}}{\text{Población beneficiaria total}} * 100$$

**c. Eficacia:** Permitirá medir “el grado de logro de las metas de producción (bienes o servicios) de un proyecto independiente de los costos” .Es decir, la relación entre la cantidad de bienes o servicios que produce y distribuye el proyecto durante su operación y lo estimado en la programación. Operacionalmente, esta definición de la eficacia tiene dos dimensiones: tiempo y metas.

$$\text{Grado de Cumplimiento} = \frac{\text{Tiempo real}}{\text{Tiempo programado}}$$

$$GC = \frac{T_r}{T_p}$$

$$\text{Índice Físico} = \frac{\text{Producción generada}}{\text{Producción programada}}$$

$$IF = \frac{L}{M}$$

**Gobierno Autónomo Descentralizado Parroquial de San Vicente de  
Huaticocha.**

**Modelo De Gestión**

**d. Eficiencia:** Es la relación entre los productos generados y los recursos utilizados en la producción.

En la perspectiva tradicional, la *eficiencia* ( $B$ ) se traduce operacionalmente como la relación entre los costos programados ( $C_p$ ), los costos reales ( $C_r$ ), el volumen de producción y el tiempo (reales y programados). Es la comparación entre los costos medios o CUP programados y los reales<sup>14</sup>.

$$B = \frac{\frac{L}{C_r * T_r}}{\frac{M}{C_p * T_p}}$$

$$B = \frac{L * C_p * T_p}{M * C_r * T_r}$$

$$B = A * \frac{C_p}{C_r}$$

**e. Calidad:** Indica el grado en que se está alcanzando el estándar previsto para los productos.

La *calidad* de cualquier producto ( $Q_j$ ) es una relación entre el producto real en un período o proyecto determinado ( $q_j$ ) y el estándar establecido ( $S_j$ ), la calidad de otro proyecto o el promedio de los proyectos ( $\mu_j$ ).

$$Q_j = \frac{q_j}{S_j}$$

$$Q_j^* = \frac{q_j}{\mu_j}$$

Los resultados de  $Q_j$  y  $Q_j^*$  se expresan en proporciones

**f. Indicadores de avance físico – financiero.**

**Financiero:** Se utilizarán para analizar el grado de cumplimiento de la programación.

- **Retraso:** muestra el grado en que se han cumplido los tiempos programados en el proyecto, comparando el tiempo programado ( $T_p$ ) para la realización de una actividad con el realmente utilizado ( $T_r$ ).

$$\text{Retraso} = \left[ \frac{\text{Tiempo real} - \text{Tiempo Programado}}{\text{Tiempo programado}} \right] * 100$$

$$\text{Retraso} = \left[ \frac{T_r - T_p}{T_p} \right] * 100$$

<sup>14</sup> Es importante aclarar que los costos reales incluyen la inversión, la depreciación y los valores residuales estimados, no solo los gastos corrientes.

**Gobierno Autónomo Descentralizado Parroquial de San Vicente de Huaticocha.**

**Modelo De Gestión**

- **Índice de Avance Físico o de Resultado:** mide la eficiencia de la gestión al momento de control. Compara los productos (o actividades) realizados con los programados en relación con los costos previstos y reales.

$$\text{Índice de avance} = \left[ \frac{\text{Productos realizados}}{\text{Productos programados}} * \frac{\text{Costos programados}}{\text{Costos reales}} \right]$$

$$LA = \left[ \frac{L}{M} * \frac{C_p}{C_r} \right]$$

- **Índice de Situación:** analiza el grado de ejecución del presupuesto al momento de control.

$$\text{Índice de situación} = \frac{\text{Costo real}}{\text{Costo programado}} * \frac{\text{Tiempo programado}}{\text{Tiempo real}}$$

$$IS = \frac{C_r}{C_p} * \frac{T_p}{T_r}$$

Al considerar el proyecto en su conjunto, se asume que hay linealidad en la utilización de los recursos a él destinados, lo que no siempre es cierto, sobre todo cuando hay una fase inicial que requiere de inversión física. Existen dos indicadores que permiten superar dicho problema siendo los siguientes:

- Índice de Avance financiero.** Estima los desembolsos realizados como proporción de los planificados a la fecha de control.

$$\text{Índice de Avance Financiero} = \frac{\text{Desembolsos Realizados}}{\text{Presupuesto Programado}} * 100$$

- Desfase presupuestal:** Mide la diferencia relativa entre los costos generados a la fecha de control (desembolsos más compromisos) y el presupuesto original.

$$\text{Desfase presupuestal} = \frac{\text{Presupuesto Actualizado}}{\text{Presupuesto Programado}} * 100$$

**Gobierno Autónomo Descentralizado Parroquial de San Vicente de  
Huaticocha.  
Modelo De Gestión**

3.5.6. Los Instrumentos para capturar la información.

Para que la información sea útil, debe ser confiable y oportuna. Por ello, en la definición del plan de monitoreo son centrales los instrumentos de recolección de información, la unidad de registro, la periodicidad y los planes de análisis de datos.

Dependiendo de las características de los indicadores, las unidades de análisis y de la existencia de registros externos se deben definir los instrumentos de recolección de datos.

Si se requiere registrar los indicadores directamente en la fuente (proyecto, funcionarios, beneficiarios, producto, etc.) se pueden utilizar entrevistas, cuestionarios, registros de observación o técnicas cualitativas.

Algunos indicadores (como resistencias de materiales, composición bioquímica de alimentos u otros) requieren el uso de técnicas de laboratorio, diferenciando la toma de la muestra del registro del indicador.

Cuando existen estadísticas secundarias (oficiales o generadas por otros proyectos o programas), antes de utilizarlas es necesario analizar su validez y confiabilidad para los objetivos del proyecto.

Cualquiera sea el origen de la información, es importante identificar quién o quiénes se hacen cargo de su recolección.

Un segundo elemento a considerar es cuándo y qué información se requiere, para definir los tiempos y contenido del registro. Esto debe estar coordinado con los flujos de actividades de los procesos.

Para cada indicador se debe establecer el tamaño muestral requerido, para lograr conclusiones correctas sobre la gestión e impacto. Si el error de estimación de los datos es mayor que el impacto que se espera verificar en los indicadores, no es posible determinar si dichos cambios son reales o se deben a características de la muestra.

De acuerdo a los análisis que se harán con cada indicador, se deben definir los coeficientes estadísticos pertinentes y su forma de procesamiento.

Toda la información referida a los indicadores, su traducción operacional, los instrumentos, fuentes de información, periodicidad, tamaños muestrales y plan de análisis se resumirá en una matriz.

**Gobierno Autónomo Descentralizado Parroquial de San Vicente de Huaticocha.  
Modelo De Gestión**

**Tabla 89. Matriz de Resultados de Proyectos.**

|                               |                    |                      |              |                              |                  |                    |
|-------------------------------|--------------------|----------------------|--------------|------------------------------|------------------|--------------------|
| Nombre del Programa/ Proyecto |                    |                      |              | Código                       |                  |                    |
| Tiempo de Ejecución           |                    |                      |              | OE <sup>15</sup> :           |                  |                    |
| <b>Resultados</b>             | <b>Indicadores</b> | <b>Línea de Base</b> | <b>Metas</b> | <b>Medio de Verificación</b> | <b>Supuestos</b> |                    |
| Fin:                          |                    |                      |              |                              |                  |                    |
| Propósito:                    |                    |                      |              |                              |                  |                    |
| <b>Componentes/Productos</b>  | <b>Indicadores</b> | <b>Línea de Base</b> | <b>Metas</b> | <b>Medio de Verificación</b> | <b>Supuestos</b> | <b>Actividades</b> |
|                               |                    |                      |              |                              |                  |                    |
|                               |                    |                      |              |                              |                  |                    |
|                               |                    |                      |              |                              |                  |                    |

Elaborado: Equipo Consultor PDOT-2015

<sup>15</sup> Objetivos Estratégico al que corresponda el: Programa/ Proyecto

**Gobierno Autónomo Descentralizado Parroquial de San Vicente de Huaticocha.  
Modelo De Gestión**

**Tabla 90. Plan de Monitoreo de Resultados Intermedios y/o Productos**

| Plan de Monitoreo de Resultado y/o Productos. |                                            |                         |                      |             |                   |             |               |
|-----------------------------------------------|--------------------------------------------|-------------------------|----------------------|-------------|-------------------|-------------|---------------|
| Indicadores de Productos/Resultados           | Definición de Indicador y Unidad de Medida | Fuentes de Verificación | Adquisición de Datos |             | Análisis de Datos |             | Observaciones |
|                                               |                                            |                         | Frecuencia           | Responsable | Frecuencia        | Responsable |               |
|                                               |                                            |                         |                      |             |                   |             |               |
|                                               |                                            |                         |                      |             |                   |             |               |

Fuente: Diplomado. Proyectos de Inversión Pública, IAEN 2010.

**Tabla 521. Matriz de Monitoreo**

| Matriz de Monitoreo     |             |                   |       |                        |               |                                          |                            |                                                              |                                                |
|-------------------------|-------------|-------------------|-------|------------------------|---------------|------------------------------------------|----------------------------|--------------------------------------------------------------|------------------------------------------------|
| Jerarquía de Objetivos. | Indicadores | Metas Intermedias |       | Medios de Verificación | Línea de Base | Método de Recopilación de la Información | Frecuencia de Recopilación | Responsables de la Recopilación y Análisis de la Información | Fecha de Presentación del Informe de Monitoreo |
|                         |             | Año 1             | Año n |                        |               |                                          |                            |                                                              |                                                |
| Fin:                    |             |                   |       |                        |               |                                          |                            |                                                              |                                                |
| Propósito:              |             |                   |       |                        |               |                                          |                            |                                                              |                                                |
| Componentes             |             |                   |       |                        |               |                                          |                            |                                                              |                                                |
| Actividades:            |             |                   |       |                        |               |                                          |                            |                                                              |                                                |

Fuente: Diplomado. Proyectos de Inversión Pública, IAEN 2010.

**Gobierno Autónomo Descentralizado Parroquial de San Vicente de Huaticocha.  
Modelo De Gestión**

**Tabla 92. Registro de Datos de Campo del periodo 1 a partir del presupuesto.**

| Registros de Datos de Campo del periodo 1 a partir del presupuesto |                    |               |                         |               |
|--------------------------------------------------------------------|--------------------|---------------|-------------------------|---------------|
| ITEM                                                               | Costos Programados | Costos Reales | Recomendaciones Previas | Observaciones |
| Periodo                                                            | 1                  | 1             |                         |               |
| Costos de mantenimiento                                            |                    |               |                         |               |
| Costos Directos                                                    |                    |               |                         |               |
| Costos Indirectos                                                  |                    |               |                         |               |
| Costos de Usuarios                                                 |                    |               |                         |               |
| Costos Totales                                                     |                    |               |                         |               |

Elaborado: Equipo Consultor PDOT-2015

**Gobierno Autónomo Descentralizado Parroquial de San Vicente de  
Huaticocha.  
Modelo De Gestión**

### 3.5.7. Análisis de resultados.

Para el presente Modelo de Gestión del PDOT- GAD Huaticocha se aplicarán en el análisis de resultados variados instrumentos y coeficientes estadísticos que facilitan este trabajo. Su utilización dependerá de las características de cada indicador y de la profundidad del análisis que se desea realizar.

Para el estudio intraproyecto se aplicarán tres tipos de análisis:

- Comparar lo realizado respecto a lo programado.
- Comparar los resultados de distintos períodos.
- Estimar los resultados futuros.

El estudio comparativo de los resultados entre proyectos requiere las siguientes herramientas:

- a. **Medidas de tendencia de central y posición:** La moda, mediana, media y medida de posición a los fractiles.
- b. **Distribución de frecuencias.**

#### 3.5.7.1. Los Informes

La publicación de la información recolectada debe ser funcional para sus usuarios. Se deben incluir hipótesis y/o sugerencias que permitan una adecuada interpretación de los hechos observados.

**Los informes pueden ser:**

- a. Descriptivos o comparativos: los primeros demostrarán lo observado en el proyecto en un momento dado, los segundos analizan sus resultados en relación a otros proyectos (transversal), al mismo proyecto en diferentes momentos (longitudinal) o al contexto (población general y sin proyecto).
- b. Coyunturales o acumulativos: los primeros se circunscriben al momento del análisis y los segundos utilizan series temporales.
- c. Numéricos o gráfico: a través de:
  - *Tablas de datos*
  - *Gráficos.*

### 3.6. Sistema de Gestión por Resultados (GpR).

De acuerdo al proyecto denominado: **Diseño e Implementación del Sistema de GpR integrado del GAD Huaticocha** que forma parte del banco de proyectos del componente Institucional se debe diseñar un Sistema, El Sistema **GpR** permite administrar gestiones del GAD orientadas a resultados en ámbito público en base a tres pilares:

- 1) Articular las Políticas Públicas con los planes operativos y el presupuesto,

## **Gobierno Autónomo Descentralizado Parroquial de San Vicente de Huaticocha.**

### **Modelo De Gestión**

- 2) Rendir cuentas por resultados expresados en metas y
- 3) Relacionar la Inversión - Gasto con los logros o beneficios a la sociedad o ciudadanos integrados en el Sistema de Participación Ciudadana.

Los módulos que deben contener el Sistema **GpR** se basan en cuatro elementos:

- El **Subsistema de Planificación** permite, a partir de las **POLITICAS PÚBLICAS** y recursos, formular planes plurianuales (PPLs), planes estratégicos anuales (PEAs) y planes operativos anuales (POAs) adecuados para generar el presupuesto.
- El **Subsistema de Control y Evaluación** permite administrar las rendiciones de cuentas por resultados concretos asociando logros físicos con gasto.
- El **Módulo de Administración** permite administrar la relación con múltiples usuarios a través de internet, la base de datos y la interface con el presupuesto y múltiples sistemas contables.
- El Módulo de **Tablero de Control** genera dos agregados de valor indispensables para la gestión por resultados: información para **toma de decisiones de la autoridad y transparencia**.

#### 3.6.1. Tablero de Control de Gestión (TCG).

El **Tablero de Control de Gestión –TCG-** es una herramienta de información y evaluación estratégico-gerencial de la gestión aplicable a instituciones, programas y redes institucionales.

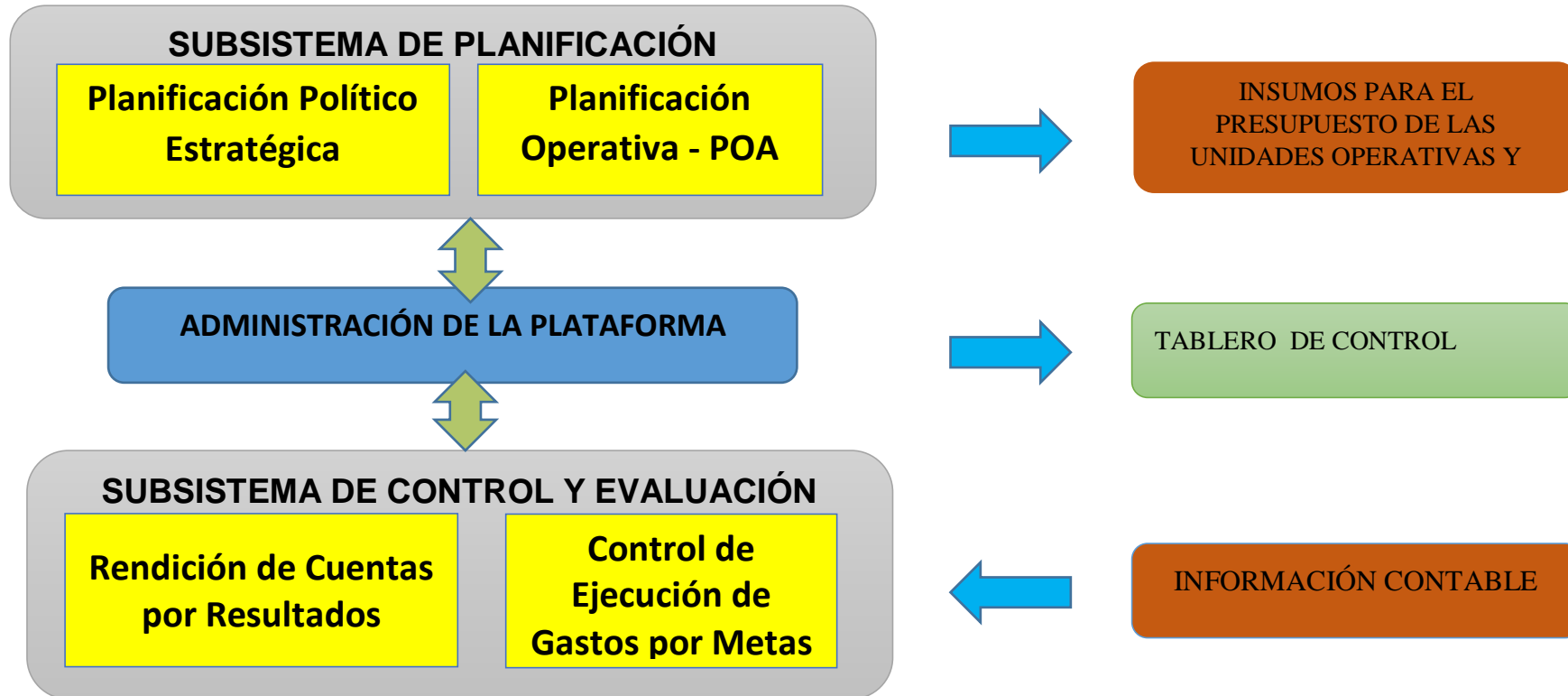
Se Administra mediante la **Matriz de eficacia viable** permite evaluar los logros físicos de obras y proyectos y compromisos con la ciudadanía para las rendiciones de cuentas y su comparación con los planes: Desarrollo, Estratégico, operativos y el presupuesto.

A través de una **Matriz de eficacia-eficiencia** se logra la evaluación del gasto y del desempeño presupuestario, estableciendo criterios de éxito y relacionando el gasto con los logros y avances reales.

El **TCG** generar dos agregados de valor indispensables para la gestión por resultados: información para **toma de decisiones y transparencia** de las acciones porque la información depurada se envía a la página web Institucional.

**Gobierno Autónomo Descentralizado Parroquial de San Vicente de Huaticocha.  
Modelo De Gestión**

Esquema 18. Organización del GpR



Fuente: Tecnología para la Organización Pública, Argentina-2015.

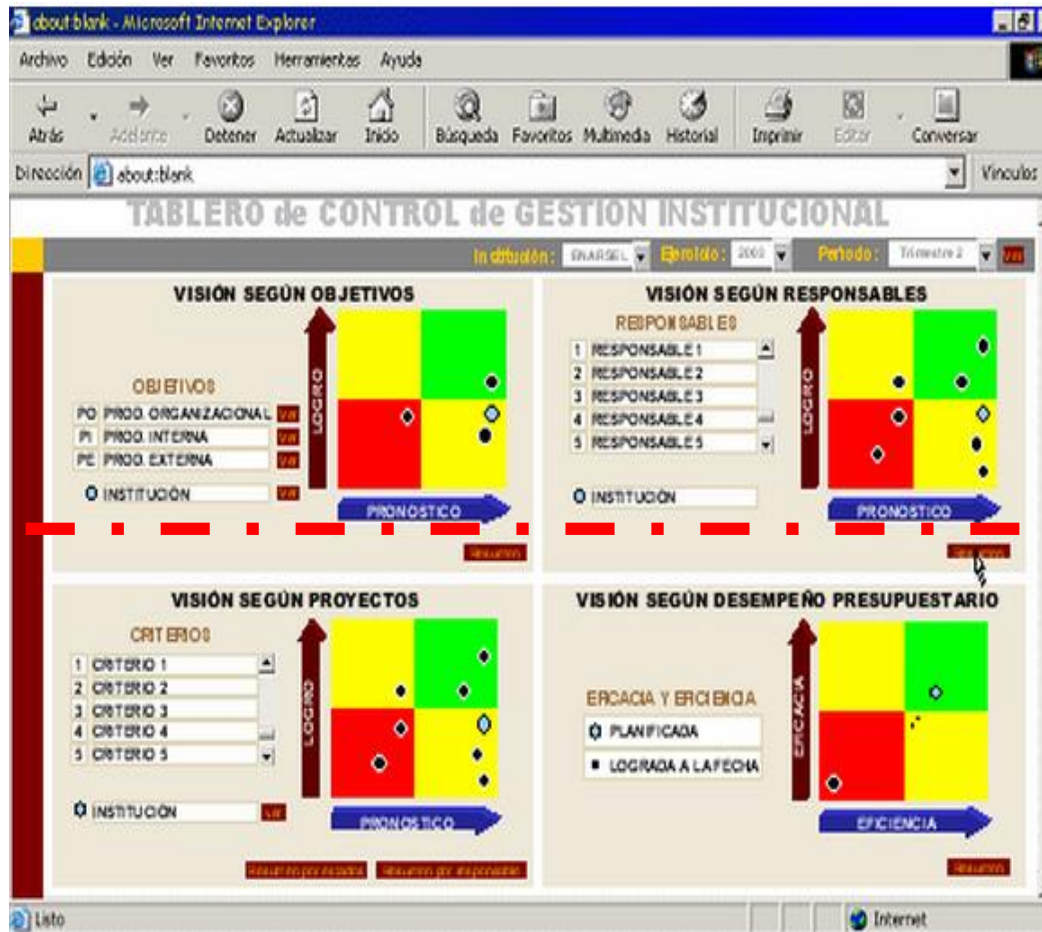
**Gobierno Autónomo Descentralizado Parroquial de San Vicente de Huaticocha.  
Modelo De Gestión**

**Esquema 19. Tablero de Control a Implementar.**

Evaluación de Objetivos  
Estratégicos

Evaluación de Metas  
Operativas

Evaluación de Proyectos  
según Responsables



Rendición de Cuentas de  
las Unidades Operativas y  
Administrativas

Rendición de Cuentas  
según los POAs

Ejecución del Gasto.

Ejecución del Gasto  
según proyectos, metas y  
POAs

**Gobierno Autónomo Descentralizado Parroquial de San Vicente de  
Huaticocha.  
Modelo De Gestión**